

VIJON

Circuit n°73



6 km



1h30



Balisage : bleu



Départ : place de l'église :
Emprunter la petite ruelle qui
contourne l'église jusqu'au stop.
Tourner à droite sur la D71G



La ronde des pièges

Vijon

La vallée Noire de George Sand

La région naturelle du Boischaud sud, qui occupe le quart sud-est de l'Indre, est sans conteste un pays de bocage authentique. Autour de Vijon le bocage est dense et remarquable.

George Sand appelle ce bocage La Vallée Noire « toutes les hauteurs sont boisées, c'est ce qui donne à nos lointains cette belle couleur bleue qui devient violette et quasi noire dans les jours orageux. » George Sand, La Vallée Noire.

« ... rien d'extraordinaire dans cette nature paisible ; mais un développement grandiose de terres cultivées, un morcellement infini de champs, de prairies, de taillis et de larges chemins communaux offrant la variété des fermes et des nuances, dans une harmonie générale de verdure sombre tirant sur le bleu » Le Meunier d'Angibault – George Sand.

Un peu d'histoire

Vijon est la commune la plus au sud de l'Indre, on y rencontre déjà les premiers contreforts du Massif Central. Les paysages sont vallonnés, certains disent même que c'est ici le point culminant du département !



❶ L'église Saint-Martin

L'église de Vijon est mentionnée parmi les dépendances de l'abbaye de Déols dès 1212. Cet édifice est constitué d'une nef unique avec un chœur étroit terminé par un chevet droit. Celui-ci est éclairé par une ouverture contemporaine dans laquelle a été réutilisé un fragment de vitrail du XIX^{ème} siècle représentant Sainte-Agathe. Le clocher, du XVIII^{ème} siècle, est fait d'ardoises et se compose d'une flèche aiguë reposant sur un bulbe. À l'intérieur, vous pourrez admirer deux tableaux représentant Saint-Martin et Notre-Dame de l'Assomption.

En 1850, l'église est frappée par la foudre et plusieurs tombes se trouvant à l'intérieur furent détruites. Ce n'est en 1999 que le bâtiment fut restauré et la place réaménagée.

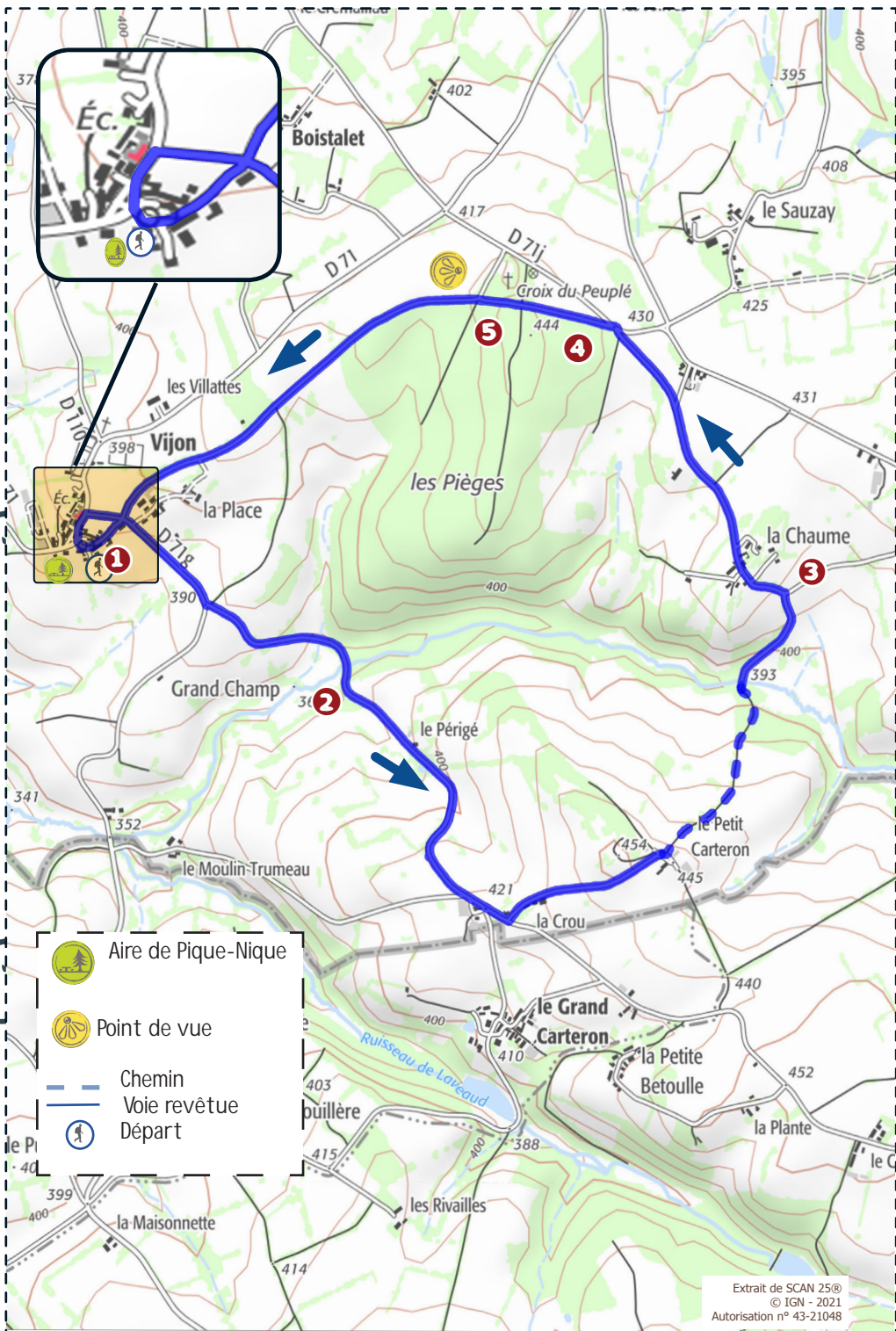
Sources « A la découverte des églises de l'Indre »








❷ Le ruisseau des Palles

Vous croiserez sa route par deux fois puisqu'il traverse le sud du bois les Pièges. Cet affluent de l'Indre est considéré comme une réserve biologique et écologique. C'est une zone de reproduction et d'habitat de plusieurs espèces nécessaires à la vie des cours d'eau comme des phytoplanctons ou encore des macrophytes. Deux espèces particulièrement intéressantes se trouvent dans ce cours d'eau : l'écrevisse à pattes blanches et la truite fario. Ce ruisseau est aussi appelé le Rio Brûlé.

La ronde des pièges – 6km – Balisage bleu



-  Aire de Pique-Nique
-  Point de vue
-  Chemin
-  Voie revêtue
-  Départ

3 La Chaume, un nom typique du Berry

Chaume provient d'une racine pré-celtique désignant une friche. Dans l'Indre, cela signifie souvent un terrain vague et découvert servant de pacage pour les animaux, donc pour le pâturage. On peut aussi le traduire comme étant une grande étendue de terres souvent en plaine. Les terres du Bas-Berry sont des terres de bocages, souvent utilisées comme prairies ou pour faire pâturer les animaux (majoritairement des bovins).
Source : Les noms de lieux de l'Indre, Stéphane Gendron

4 Les pièges

Cette zone a fait l'objet, en 2018, d'une fiche à l'Inventaire National du Patrimoine Naturel (INPN) afin de la faire connaître en tant que Zone Naturelle d'Intérêt Écologique, Faunistique et Floristique (ZNIEFF). Cette zone correspond à la partie du vallon du ruisseau des Palles et fait plus de 11 hectares. Elle se compose principalement de feuillus et ce qui intéresse particulièrement les professionnels, ce sont la faune et la flore qui la peuplent.

Trois espèces vivant dans cette partie de la commune de Vijon sont protégées : deux végétaux et l'Agrion de Mercure qui est une libellule. Cette zone n'est pas encore protégée et accueille des activités d'élevage, de sylviculture mais aussi de chasse, qui a été réglementée notamment pour les blaireaux, les castors ou encore les loutres.

5 La croix du Peuplé

Au Peuplé, à l'ombre d'un bois de châtaigniers, sur un bloc rocheux, la Croix de Peuplé (à 440 m d'altitude) était un lieu de pèlerinage. De là, la vue s'étend sur Sainte-Sévère-sur-Indre et bien au delà par beau temps.



Réalisé par le service tourisme de la Communauté de Communes la Châtre / Ste Sévère

Renseignement : 02 54 48 22 64

Fiches à télécharger sur le site

www.pays-george-sand.com et

sur l'application CIRKWI

