



Circuit 1 - 10,8 km

Circuit 2 - 18,4 km

Variante circuit 2 - 13,2 km

-  **DEPART**
Salle polyvalente
-  **Parking**
(Salle polyvalente)
-  **Téléphone**
(Mairie)
-  **Aire de pique-nique**
-  **Site particulier**
-  **Curiosités botaniques**
-  **Point de vue**
-  **Attention !**
Traversée de route.

Départs de la salle polyvalente

Circuit 1 — 10Km

En quittant le bourg en direction des moulins Gandouin et Pinsard, longer le mur d'enceinte du parc de Richelieu.

Les moulins rappellent que le pays de Richelieu a connu une densité exceptionnelle de moulins à eaux sur la Veude, le Mâble et la Bourrouse mais aussi à vent à l'ouest du canton.

Les prairies sèches et les lisières forestières sont propices à la croissance d'espèces végétales rares, tels le « reseda phyteuma » ou « l'anémone pulsatille ».

Arrivé au "Gué aux Moines" dont le nom évoque un passé où les ponts étaient rares et le passage des rivières aventureux, traverser les Bois de Fougeray. le circuit longe le château de Poulesse, construit au XIX siècle par le sous-préfet Hulín propriétaire du Domaine de Richelieu.

Le retour vers Braye se fait par un chemin ombragé.

Circuit 2 — 17Km

De Braye-sous-Faye à Faye-la-Vineuse

Le circuit longe le mur sud du Domaine de Richelieu avant d'arriver à Mosson. Les « De Mosson » furent les ancêtres de Richelieu et si le château a disparu le nom est resté. Le chemin continue vers l'étang Marnay et le moulin à Vent, aux limites de la Vienne.

La plaine des Morts rappelle les massacres des guerres de religion qui ruinèrent Faye-la-Vineuse et endeuillèrent toute la région.

Faye-la-Vineuse était au Moyen-Age un domaine baronnie important. La commune a regroupé près de 10 000 habitants et trois paroisses. La collégiale romane s'élève sur une église primitive du XI siècle. Le village conserve quelques belles maisons du XV siècle et des ruelles tortueuses.

La descente de Faye-la-Vineuse vers le Champ Marteau offre un beau point de vue sur le plateau du Richelais.

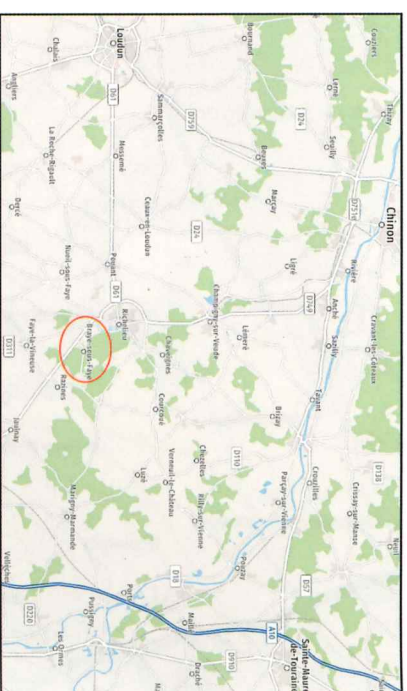
Le chemin du retour vers Braye-sous-Faye passe par le Château de Poulesse et la fin du circuit jaune.

A DÉCOUVRIR...

Braye sous Faye est une très ancienne commune. Le lieu a été occupé dès le néolithique. On a retrouvé nombre de sarcophages dont les pierres ont servi à la construction des maisons, des murs d'enclos du cimetière actuel, et même pour partie du clocher.

L'église, placée sous le vocable de St Jean-Baptiste, est remarquable par son un porche du XIème siècle classé aux monuments historiques.

La commune a été le berceau de la famille du Cardinal de Richelieu était l'une des deux vigueries, avec St Jean-de-Sauves (le viguier rendait justice). Sauves continua de garder son siège judiciaire, celui de Braye allait être emporté par les seigneurs de Faye jaloux de tous les droits.



Hébergements touristiques

Gîte : Aux Acacias



Gîtes : les Ducs de Richelieu



Maison d'hôte : Mosson



Gîte : Le gué aux Moines



Gîtes : Au repos des Elfes



Gîte : Le Riche Lieu de Mosson



INFORMATIONS


02 47 58 11 80 / mairie@brayessousfaye.fr




Office de tourisme Azay Chinon Val de Loire

Bureau d'accueil de Richelieu

Place du marché 02 47 58 13 62



SENTIERS PEDESTRES



Braye Sous Faye