

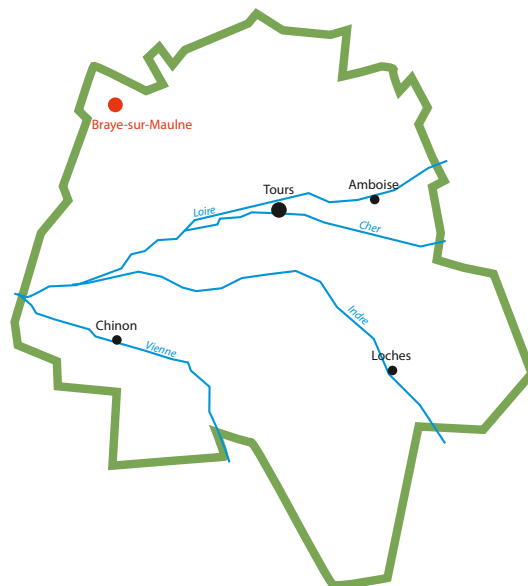


découvrez à proximité

Le lac du Val Joyeux à Château-la-Vallière

D'une superficie de 35 hectares, cette zone de loisirs met à disposition de nombreuses activités de plein air : baignade, pédalos, jeux pour enfants, beach volley, pêche...

Lac de Rillé

Réserve ornithologique unique en Touraine (200 espèces d'oiseaux observés). De nombreuses balades sont également proposées à vélo, à cheval ou....dans une vieille locomotive à vapeur



charte du randonneur

Aime et respecte la nature. Écoute-la, ne la souille pas, ne la détruis pas. Reste sur le sentier et sois discret. Ne piétine ni cultures, ni sous-bois. Ne fume pas en forêt, n'y allume aucun feu. N'effraie pas les animaux. Ne néglige pas les contacts humains. Respecte et connais ce monde rural qui t'accueille.

Cet équipement est financé par le Conseil départemental d'Indre-et-Loire dans le cadre du Plan Départemental des Itinéraires de Promenade et de Randonnée.

Signalez-nous tout problème grâce au dispositif suric@tourainenature.com sur le site sentinelle.sportsdenature.fr

infos techniques

GPS DEPART 47°549531 E 0°240832

DÉNIVELÉ + 112m

infos pratiques

Gîtes d'étape, chambres d'hôtes, commerces à Château-la-Vallière.

Parking de la mairie à Marcilly-sur-Maulne

Office de Tourisme Touraine Nature

Place d'Armes

37330 Château-La-Vallière


Tél : 02 47 96 58 22

www.tourainenature.com

info@tourainenature.com



LABEL BALADE
EN TOURAINE



randonnée pédestre
NATURE

La vallée de la Maulne

Marcilly et Braye-
sur-Maulnes

2h45 - 11km - niv. moyen

photo © Cd37/Christophe Rambaut - impression et réalisation : Imprimerie Cd 37, édition juillet 2017, Extrait du Scan 25 convention IGN/400970 - n°224



UN LABEL DU CONSEIL DÉPARTEMENTAL D'INDRE-ET-LOIRE

BALISAGE

CONTINUITÉ



CHANGEMENT DE DIRECTION



MAUVAISE DIRECTION



1 Marcilly-sur-Maulne

C'est sous l'**auvent de la Halle**, situé **place de la Mairie de Marcilly-sur-Maulne**, que les randonneurs et les familles ont rendez-vous avant d'effectuer ce joli circuit pédestre, balisé en jaune, d'un peu plus de 11 kilomètres.

Au départ, vous passez devant la superbe **église Saint Saturnin** qui a été bâtie au XII^e siècle, puis agrandie au XV^e siècle par deux chapelles au sud et une troisième plus grande, au nord. Le clocher est une tour couronnée d'une flèche en charpente datant du XV^e siècle.

2 Le lavoir

Après avoir descendu la rue de l'École, prenez la **rue des ponts** à droite (D124). Remarquez un **ancien lavoir** restauré, alimenté directement par la Maulne, où les femmes lavaient leur linge au XIX^e siècle. Des tables de pique-nique, sous auvent, permettent aux promeneurs de se restaurer à l'abri du soleil.

Tournez ensuite à droite après le pont, puis immédiatement à gauche sur le sentier sablonneux; continuez-le. En marchant, vous aurez une très belle vue du village de Braye-sur-Maulne. Le vallon du Saint-Laurent.

3 La vallée de la Maulne

Vous traversez ensuite une voie communale à faible circulation. Poursuivez le chemin de terre ombragé. En haut de ce sentier, vous arrivez sur une voie goudronnée (sans issue) desservant une habitation. Quelques mètres plus loin, admirez la vue **panoramique de la Vallée de la Maulne** qui s'étend à vos pieds.

4 Champs et bosquets

Empruntez ensuite le sentier de terre, bordé de champs de céréales, de bosquets sauvages et d'arbustes jusqu'à la D124 que vous longez sur 150 mètres environ.

5 Le Bois de Braye

Tournez à gauche après La Maison Neuve et suivez le chemin puis la petite voie goudronnée, le long de la Ferme du Bois de Braye (à gauche). Le terme braye vient du mot celtique qui désigne un terrain humide. Traversez une voie communale ; 200 mètres après, tournez à gauche vers les Epopins puis environ 400 mètres après, contemplez à nouveau, la vallée de la Maulne ainsi qu'un très bel arbre qui se dresse, seul, dans le paysage. Tournez, enfin, à droite et longez la route pendant 150 mètres environ.

6 Les anciens vignobles

Bifurquez ensuite à gauche vers la Vallée. Si vous souhaitez raccourcir votre périple (tracé en pointillé sur le plan) suivez le panneau PR Braye, sinon continuez tout droit. Chemins en sous-bois et sentiers de terre bien entretenus, agrémentent votre balade.

7 Le château de Marcilly

Traversez une voie communale à faible circulation, redécouvrez la vallée de la Maulne, son panorama et surplombez le magnifique **château de Marcilly** construit par François Laval au XV^e siècle, prolongé de six pavillons d'angle par Charles Fouquet en 1608. Ce château possède un bel ensemble de communs du XV^e siècle, qui ont été réaménagés au début du XVII^e siècle..

8 Saint-Blaise

Passez une barrière. Le circuit emprunte ensuite un chemin au milieu des champs jusqu'à la propriété de la Morelière. Tournez à gauche et prenez la voie communale sur 900 mètres. À Saint-Blaise, suivez le chemin de terre à droite qui longe des champs cultivés.

Il est d'ailleurs important de noter que le sol argileux a favorisé l'expansion de vergers. Les fermes d'élevage y sont également nombreuses et la polyculture domine cette région.

9 La Boule de Fort

Au bout de ce chemin, tournez à gauche, sur la route départementale, en direction de Braye-sur-Maulne. Si vous le pouvez, regardez une partie de **Boules de Fort** : jeu de boules original, de tradition angevine.

10 Braye-sur-Maulne

Pour finir en beauté ce circuit, montez vers l'**Église Saint Pierre de Braye-sur-Maulne** dont la nef et le clocher datent du XIX^e siècle et les chapelles méridionales du XVI^e siècle. Passez le panneau randonnée (situé sur une petite place) et prenez la voie à droite, sur 250 mètres environ, puis le sentier sur votre droite pour rejoindre Marcilly-sur-Maulne... point de départ (et de fin) de votre randonnée.