



## TRONÇON 1 : MEILLANT - LA CELLE

Cheminez à travers les paysages et partez à la découverte du Patrimoine de Cœur de France en commençant par le Château de Meillant.

### 🕒 INFORMATIONS

Durée : 2h30 à pied  
Distance : 8,2 km  
Dénivelé positif : 64 m  
Dénivelé négatif : 48 m  
Point haut : 206 m  
Point bas : 162 m  
Difficulté : Facile  
Retour point de départ : Non  
Commune de départ : Meillant (18200)

### 🏰 À PROXIMITÉ

#### - Château de Meillant

A l'image des somptueuses demeures royales du Val de Loire, ce château possède des salles magnifiquement meublées. L'ancien cellier abrite un surprenant parcours découverte miniature qui reconstitue le décor de la vie quotidienne à travers les siècles. Meillant c'est aussi un magnifique parc à l'anglaise.

#### - Église Saint Blaise de La Celle

Elle date du XII<sup>ème</sup> siècle, elle est dédiée à Saint-Blaise, patron des carriers et des tailleurs de pierre. C'est un des plus beaux monuments romans du Cher. Les modillons, les chapiteaux des colonnes sont très variés et le tombeau de Saint Sylvain se trouve dans cette église depuis 1897.

Suivre le chemin à travers champs jusqu'au gros chêne et tourner à droite sur la rue du Petit Bois en direction de Saint-Rhombille. Arriver dans le hameau suivre la route sur la droite jusqu'au croisement de la D92 puis prendre à gauche. Continuer tout droit le long de la route, passer devant le lavoir du XIII<sup>ème</sup> siècle et continuer en longeant la forêt sur votre gauche. A la croix en pierre prendre le chemin sur votre droite pour arriver au hameau de Saint-Sylvain. Dans le hameau, prendre le chemin en herbe sur votre gauche et avancer tout droit jusqu'à la croix en pierre qui se trouve à droite. Tourner à gauche et avancer jusqu'à l'église de La Celle.

#### A- Église de La Celle

### 📍 POINTS DE PASSAGES

**D : Espace des Chaumes :**  
N 46.789447° / E 2.507297°  
- alt. 162m - km 0

**A : Église de la Celle :**  
N 46.768118° / E 2.443504°  
- alt. 178m - km 8.17

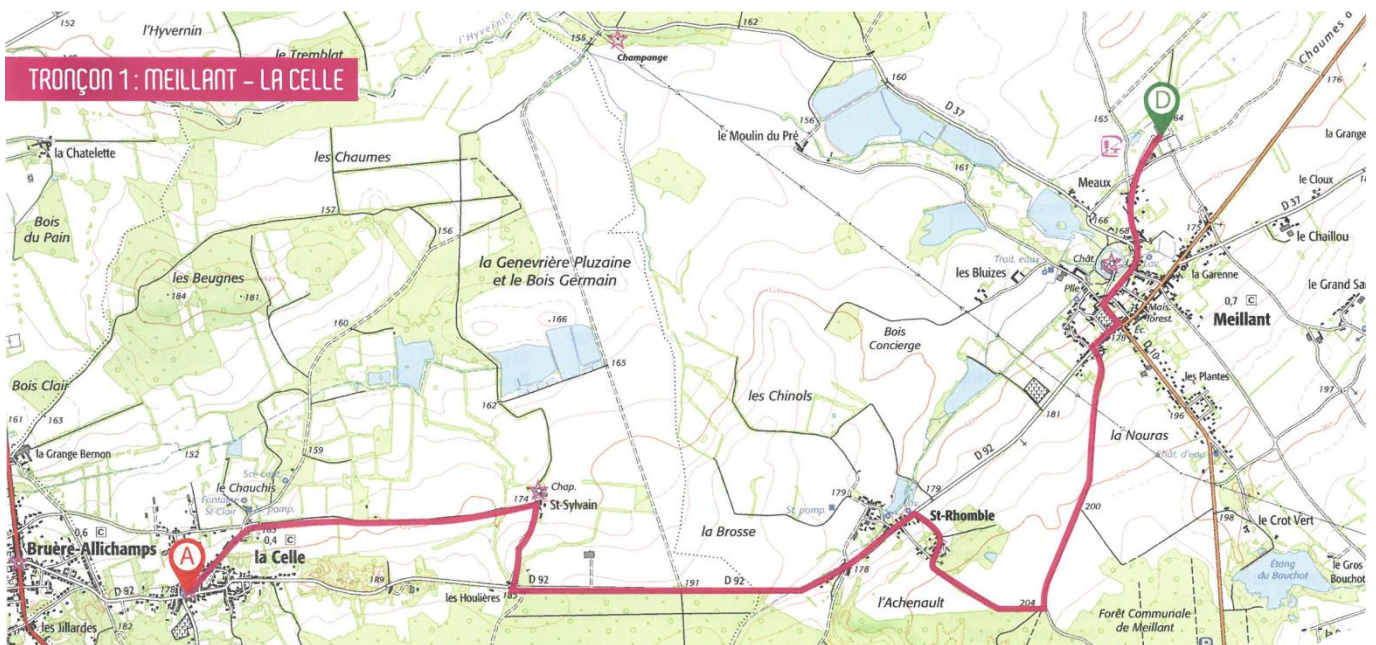
### 🗺️ DESCRIPTION

Départ du parking de la salle des fêtes «Espace des Chaumes».  
**D- Avancer tout droit en direction du Centre du Village de Meillant.**  
A l'intersection face au mur d'enceinte du château, tourner à gauche. Longer le mur d'enceinte du château, au croisement aller tout droit et suivre le mur du cimetière sur votre gauche.  
Au croisement de l'église, tourner à droite sur la D92.  
Continuer tout droit et prendre la rue du parc sur votre gauche.

### 🔍 INFORMATIONS PRATIQUES

**Meillant :**  
- Salon de thé : 4, place du Pavé  
- Point d'eau potable : 22, rue des Cas  
- Toilettes publics : 2, rue Sainte Aldegonde

**La Celle :**  
- Point d'eau potable : 3, rue des Carriers  
- Toilettes publiques : 2, rue de la Forêt  
Réparation vélo «Le coup de pompe» :  
06 82 07 98 79 ou 06 71 40 21 49





## TRONÇON 2 : LA CELLE - BRUÈRE-ALLICHAMPS

Colonne symbolisant le Centre de la France à Bruère-Allichamps.

### 🕒 INFORMATIONS

Durée : 1h55 à pied  
 Distance : 6,65 km  
 Dénivelé positif : 22 m  
 Dénivelé négatif : 45 m  
 Point haut : 187 m  
 Point bas : 146 m  
 Difficulté : Moyenne  
 Retour point de départ : Non  
 Commune de départ : La Celle (18200)

### 📍 POINTS DE PASSAGES

**D** : Eglise de la Celle :  
 N 46.768148° / E 2.44351°  
 - alt. 178m - km 0

**A** : Abbaye de Noirlac :  
 N 46.746039° / E 2.459416°  
 - alt. 154m - km 6.65

### 🏠 À PROXIMITÉ

#### - Église Saint Blaise de La Celle

Elle date du XII<sup>ème</sup> siècle, elle est dédiée à Saint-Blaise, patron des carriers et des tailleurs de pierre. C'est un des plus beaux monuments romans du Cher.

Les modillons, les chapiteaux des colonnes sont très variés et le tombeau de Saint Sylvain se trouve dans cette église depuis 1897.

- En plein carrefour du village de Bruère-Allichamps, une **Pierre monumentale** indique le **centre géographique de la France**.

- **Le Bocage de Noirlac** est classé Espaces Naturels Sensibles et protège plusieurs espèces faunistiques et floristiques.

- **L'Abbaye de Noirlac** - Abbaye cistercienne fondée en 1150.

### 📖 DESCRIPTION

#### D- Place de l'église de la Celle

Laisser l'église sur votre gauche et prendre à droite la D92 jusqu'à la colonne du Centre de la France.

Traverser la départementale puis tourner à gauche face à la grande maison en pierres apparentes et suivre les panneaux «panorama» en traversant le cœur historique.

Au chemin des vignes, tourner à droite jusqu'au panorama.

Longer la clairière et prendre à droite à l'entrée de la forêt. Attention descente difficile et dangereuse (arrivée sur la départementale) face à Avignon Céramic.

Tourner à gauche et avancer tout droit jusqu'au 1er chemin sur votre droite. Puis traverser le bocage de Noirlac- Espace Naturel Sensible du Cher.

Avancer jusqu'à l'Abbaye de Noirlac.

**A- Abbaye de Noirlac.**

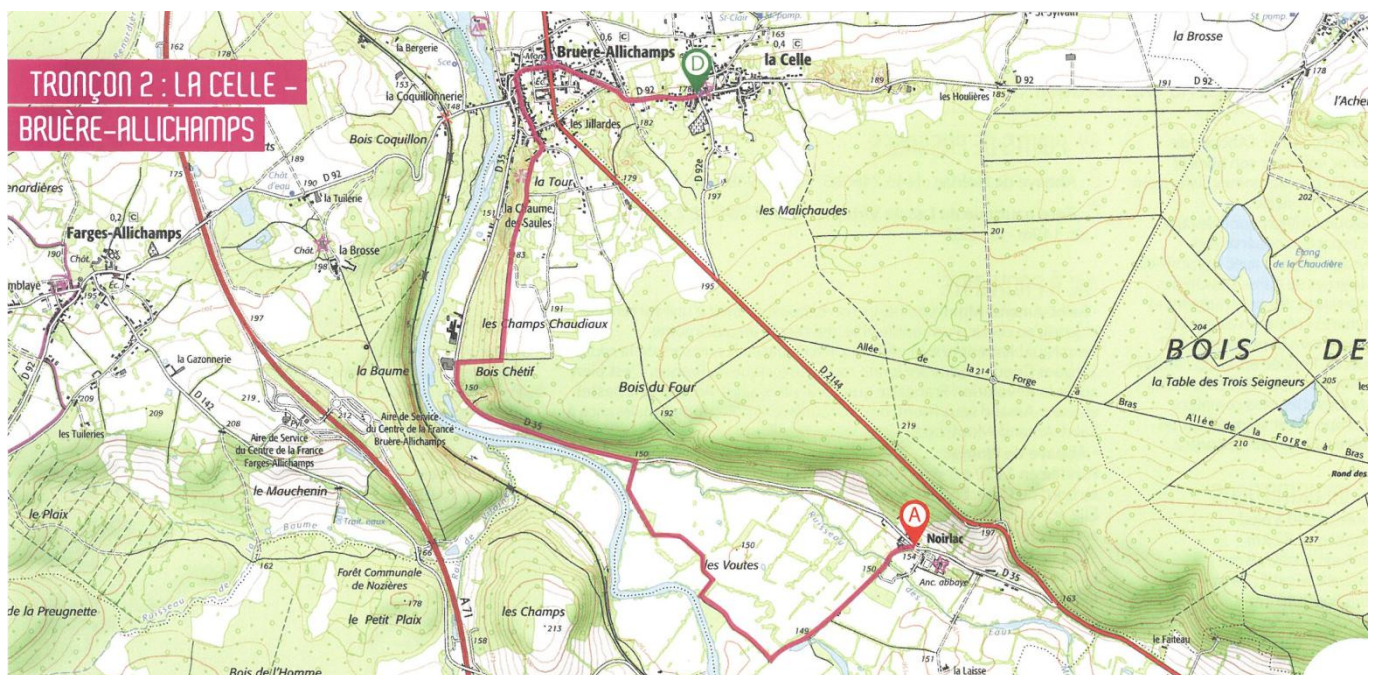
### 🔍 INFORMATIONS PRATIQUES

#### La Celle :

- Point d'eau potable : 3, rue des Carriers  
 - Toilettes publiques : 2, rue de la Forêt  
 Réparation vélo «Le coup de pompe»: 06 82 07 98 79 ou 06 71 40 21 49

#### Bruère- Allichamps :

- Commerces, centre-bourg  
 - Toilettes publiques : Parking - Abbaye de Noirlac  
 - Point d'eau potable : Parking - Abbaye de Noirlac





### TRONÇON 3 : BRUÈRE-ALLICHAMPS – SAINT-AMAND-MONTROND

Au bord du Cher, l'Abbaye de Noirlac veille sur son bocage travaillé par les moines cisterciens dès le XII<sup>ème</sup> siècle.

Toujours utilisé pour l'élevage, cet espace a conservé son paysage originel avec ses prairies entourées de haies. Les chênes centenaires, les prés humides et les mares créent un ensemble bocager rare et protègent 427 espèces. Fondée en 1150, l'Abbaye de Noirlac est un des ensembles cisterciens les plus complets d'Europe. C'est aujourd'hui, un centre culturel de rencontre.

#### 🕒 INFORMATIONS

Durée : 1h40 à pied  
Distance : 5,82 km  
Dénivelé positif : 8 m  
Dénivelé négatif : 14 m  
Point haut : 163 m  
Point bas : 147 m  
Difficulté : Facile  
Retour point de départ : Non  
Commune de départ :  
Bruère-Allichamps (18200)

#### 📍 POINTS DE PASSAGES

**D** : Abbaye de Noirlac : N 46.746085° / E 2.45948° - alt. 155m - km 0

**A** : Base nautique du Lac de Virlay : N 46.737704° / E 2.479479° - alt. 149m - km 5.82

#### 🏠 À PROXIMITÉ

- **Saint-Amand-Montrond** berce son histoire au pied d'une forteresse et jusqu'au cœur d'un centre ville, qui recèle un patrimoine remarquablement préservé. Elle s'inscrit parmi les trésors de la route Jacques Coeur, la plus ancienne route historique de France. C'est bien après la Révolution Française que les 2 villes Saint-Amand Le Chastel et Saint-Amand sous Montrond se réunissent pour donner naissance à Saint-Amand-Montrond.

#### - Abbaye de Noirlac

Fondée en 1150 par des moines cisterciens, cette abbaye est située au bord du Cher. Elle est aujourd'hui, Centre Culturel de Rencontre. Elle accueille les visiteurs curieux de découvrir son histoire et son architecture. Elle propose de nombreux concerts.

#### - Lac de Virlay

Le Lac de Virlay est un endroit agréable et calme pour faire une pause. Classé en zone Natura 2000, les bords du lacs abritent une faune et une flore variées et on y recense de nombreuses espèces rares et protégées.

#### 📄 DESCRIPTION

##### D- Abbaye de Noirlac

Laisser l'Abbaye à main droite et longer le route.

Avant le croisement prendre à droite le chemin qui longe la vallée du Cher jusqu'à la base nautique de Virlay.

##### A - Base nautique du Lac de Virlay.

Possibilité de faire le tour du lac d'environ 4 kilomètres.

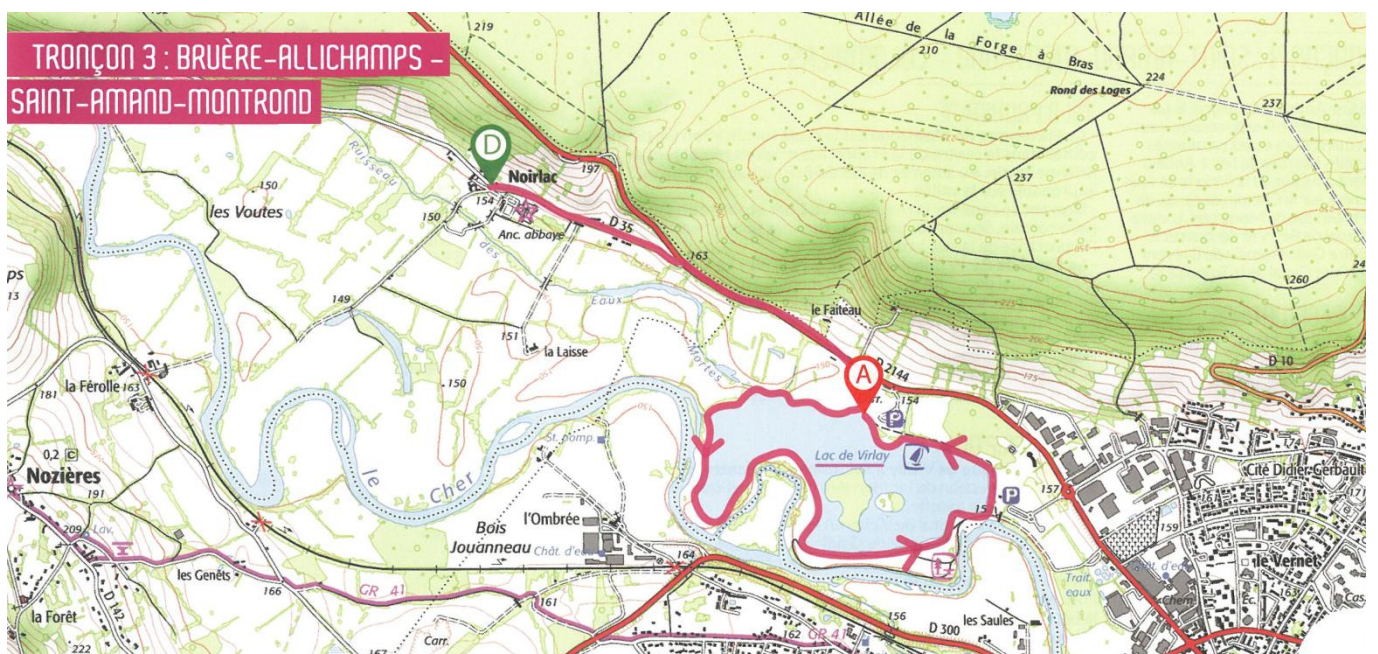
#### 🔍 INFORMATIONS PRATIQUES

##### Bruère-Allichamps :

- Toilettes publiques : parking Abbaye de Noirlac  
- Point d'eau potable : parking Abbaye de Noirlac

##### Saint-Amand-Montrond :

- Toilettes publiques : Lac de Virlay  
- Point d'eau potable : Lac de virlay  
Commerces et restaurants à proximité immédiate du Lac de Virlay  
Office de Tourisme- Place de la République -02 48 96 16 86  
- GPS : 47.7255 / 2.5056





## TRONÇON 4 : SAINT-AMAND-MONTROND - COLOMBIERS

A Saint-Amand-Montrond, le Lac de Virlay est le lieu de rendez-vous des marcheurs et des passionnés de voile. Les rues de Saint-Amand allient douceur de la flânerie et vous mènent sur le Chemin de ronde de la Forteresse de Montrond. Longez le Canal de Berry et découvrez le théâtre Gallo-Romain de Drevant et le Pont Canal de la Tranchasse.

### 🕒 INFORMATIONS

Durée : 3h20 à pied  
Distance : 11,42 km  
Dénivelé positif : 26 m  
Dénivelé négatif : 11 m  
Point haut : 170 m  
Point bas : 149 m  
Difficulté : Facile  
Retour point de départ : Non  
Commune de départ :  
Saint-Amand-Montrond (18200)

### 📍 POINTS DE PASSAGES

**D** Lac de Virlay : N 46.737627° / E 2.479915° - alt. 151m - km 0

**A** Pont Canal de la Tranchasse : N 46.681105° / E 2.552909° - alt. 161m - km 11.42

### 🏰 À PROXIMITÉ

- **La Forteresse de Montrond** est la seule fortification bastionnée édifiée dans le centre de la France. Ses origines remontent au XIII<sup>ème</sup> siècle. Au sommet de cet édifice militaire, la vue est imprenable sur la vallée.

- **Drevant** se situe sur la rive droite du Cher et abrite un théâtre gallo-romain. Son sanctuaire et ses thermes témoignent de l'importance de la cité à cette époque.

- **Le Canal de Berry** franchit le Cher au lieu dit « La Tranchasse » par le pont-canal du même nom, construit entre 1829 et 1834, puis élargi en 1872, il présente un intérêt historique, patrimonial et technique, il est représentatif des grands pont-canaux en maçonnerie construits à cette époque en France, c'est le premier pont-canal construit en Région Centre. Longueur totale 96 m sur 8 arches, largeur totale de 8 m, largeur de la voie d'eau 5,5 m. Depuis le 15 avril 2009, ce pont-canal est inscrit au titre des monuments historiques.

### 📍 DESCRIPTION

#### D- Base nautique de Virlay à Saint-Amand-Montrond

Avancer en direction du lac (derrière la base nautique) et longer le bord du lac sur la gauche.

Prendre le chemin rural de Virlay en longeant le parking et monter jusqu'à l'Avenue du Général de Gaulle sur la droite.

Au rond point de Ferveur (magasin Lidl sur la droite), prendre à droite l'Avenue de la Vigne du Prince.

Pour les piétons : avant le rond point de l'Avion descendre à gauche sur le bord du Cher, puis prendre à droite jusqu'à l'escalier qui arrive sur l'Avenue Jean-Jaurès sur le pont d'Orval.

**Pour les cyclistes** : au rond-point de l'Avion prendre à gauche puis au rond point de la Gare prendre à gauche pour arriver sur le pont d'Orval.

Continuer tout droit sur l'Avenue Jean Jaurès, puis tourner à la 4<sup>ème</sup> rue à droite «rue de Mazagran». Tourner à droite chemin de l'Usine des eaux puis prendre le chemin de terre qui fait le tour de la Forteresse de Montrond.

Vous arrivez rue de l'Autel de la Patrie et tourner à droite puis au croisement tourner à gauche en direction du Canal de Berry. Prendre le chemin de halage du Canal de Berry à droite pendant 2 km, jusqu'au Pont de Marigny. Changer de berge et continuer tout droit, pendant 5 km jusqu'au Pont de La Tranchasse.

#### A- Pont de la Tranchasse

### 📍 INFORMATIONS PRATIQUES

#### Saint-Amand-Montrond

- Toilettés publiques : Lac de Virlay

- Point d'eau potable : Lac de Virlay

Commerces et restaurants au bord du Lac de Virlay  
Office de Tourisme- Place de la République - 02 48 96 16 86

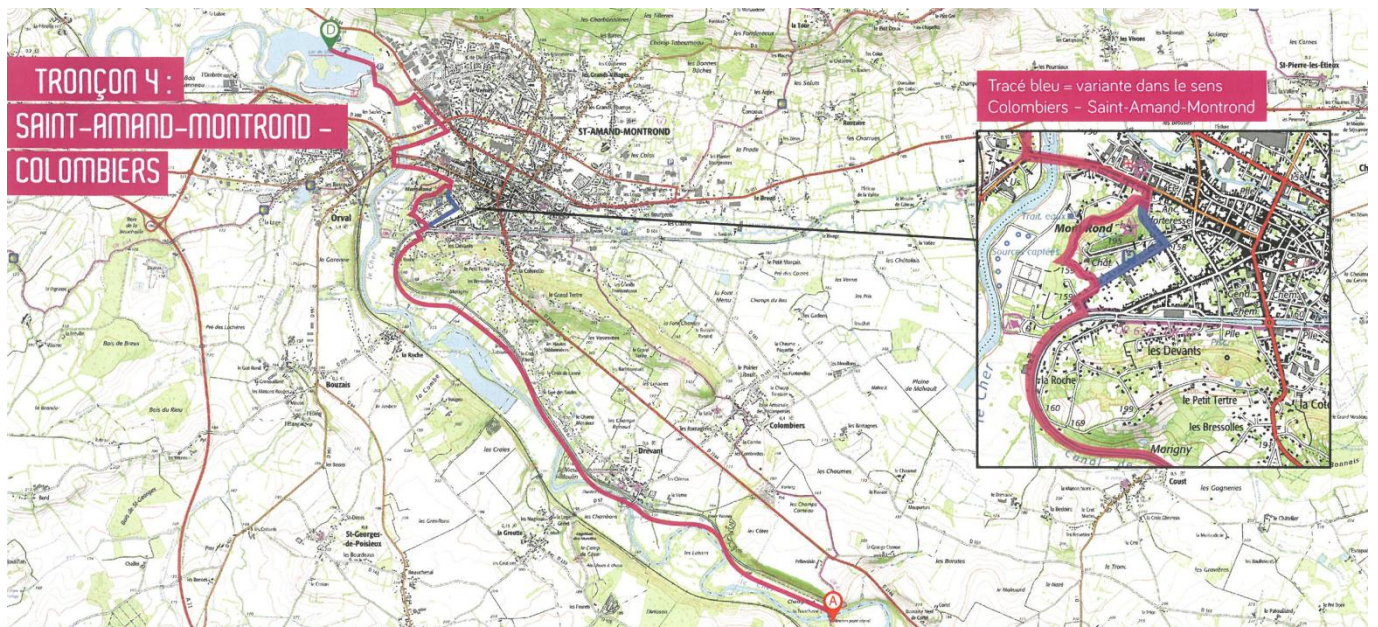
GPS : 47.7255 / 2.5056

#### Drevant

- Restaurant sur le bord du Canal de Berry

- Point d'eau potable : Derrière la mairie

- Toilettés publiques : Derrière la Maison d'accueil, ouvert du 15 avril au 1er octobre





## TRONÇON 5 : COLOMBIERS – COUST

Le chantier du Canal de Berry commença vers 1808 à l'initiative de Napoléon 1er, pour s'achever en 1841. C'est en 1830 qu'il prendra son nom actuel «Canal de Berry». Sa création a exigé entre autre, l'installation de 115 écluses soit une tous les trois kilomètres. Il est constitué de trois branches qui se rejoignent à Fontblisse c'est à dire le point O. De nombreuses péniches circulaient transportant grains, bois et minerais de fer. Le Canal sera déclassé en 1955.

### 🕒 INFORMATIONS

Durée : 2h20 à pied  
Distance : 7,8 km  
Dénivelé positif : 35 m  
Dénivelé négatif : 29 m  
Point haut : 197 m  
Point bas : 162 m  
Difficulté : Facile  
Retour point de départ : Non  
Commune de départ : Colombiers (18200)

### 📍 POINTS DE PASSAGES

**D** : Pont de la Tranchasse : N 46.681122° / E 2.552887° - alt. 162m - km 0

**A** : Étang de Coust : N 46.702485° / E 2.575651° - alt. 169m - km 7.8

### 🏠 À PROXIMITÉ

Pont Canal de la Tranchasse et Canal de Berry,  
Karting Circuit international de Saint-Amand-Colombiers.  
Circuit d'initiation et de compétition.  
Le manoir de La Salle à Colombiers date pour l'essentiel des XV<sup>ème</sup> et XVII<sup>ème</sup> siècles.

### 📖 DESCRIPTION

#### D- Pont de la Tranchasse

Laisser le pont à main droite et prendre à gauche jusqu'à Pellevoisin. Attention ça monte.  
Au carrefour traverser la départementale prendre pour rejoindre le chemin rural qui se trouve sur votre gauche. Attention route à grande circulation.  
Prendre à gauche le chemin en herbe et laisser sur votre droite le Domaine de la Grange Chenue.  
Au 1er croisement prendre le chemin à gauche, vous passez à côté du karting.  
Prendre la route en pierre à droite. Attention il y a des trous.  
Au croisement continuer tout droit «rue des Roccs».  
Au croisement de la croix en pierre, tourner à droite.

Longer le cimetière et au rond point avec un arbre tourner à gauche «rue de la Vernes».  
Laisser l'église sur votre gauche, continuer tout droit jusqu'à l'arrêt du bus et suivre la route sur la droite.  
Au cédez le passage prendre à gauche.  
Au croisement continuer tout droit rue de la Chaume Paquettes et passer devant le moulin et suivre le chemin en pierre.  
Traverser le petit ruisseau et tourner à gauche pour avancer à travers champs. Vous apercevez une rangée de peupliers, l'étang de Coust est juste derrière.

#### A- Étang de Coust

### 📍 INFORMATIONS PRATIQUES

#### - Colombiers :

Point d'eau potable : cimetière  
Toilettes publiques : cimetière





## TRONÇON 6 : COUST - CHARENTON-DU-CHER

La commune de Coust est située au sud du Cher, sur la limite du Berry et du Bourbonnais dans la vallée du Chignon. Autrefois, le ruisseau, alimentait un grand étang entre le Pied de Coust et l'église. Il faisait tourner les roues des moulins de Touzelles et du Petit Paris avant d'atteindre le moulin de Rouchat. Par le passé, ce ruisseau était essentiel pour Saint-Amand car il alimentait les douves du château de Montrond puis celles de l'enceinte de Saint-Amand-sous-Montrond.

### 🕒 INFORMATIONS

Durée : 2h35 à pied  
Distance : 8,12 km  
Dénivelé positif : 94 m  
Dénivelé négatif : 74 m  
Point haut : 245 m  
Point bas : 169 m  
Difficulté : Moyenne  
Retour point de départ : Non  
Commune de départ : Colombiers (18200)

### 📍 POINTS DE PASSAGES

**D** : Étang de Coust : N 46.702515° / E 2.575685° - alt. 169m - km 0

**A** : Cimetière de Charenton-du-Cher : N 46.724187° / E 2.640766° - alt. 187m - km 8.12

### 🏠 À PROXIMITÉ

A Coust, vous apercevez d'abord, le **château de Bonnais** datant de la fin du XV<sup>e</sup> siècle. Il est bâti sur un plan carré, et compte six tours dont quatre tours d'angle, l'une abritant un pigeonier.

Le **ruisseau du Chignon** prend sa source dans les douves du château, qu'il alimentait, de même que les douves du **Château de Montrond**. Ensuite, vous découvrez le **Château du Creuzet** qui domine la vallée du Chignon. La construction du donjon rectangulaire débute vers 1530. Il s'agit de la partie la plus ancienne et il s'élève à une hauteur de 40 m. L'ensemble castral et la ferme du hameau sont inscrits à l'Inventaire des Monuments Historiques en 2014.

Carento Magus est le nom gaulois de Charenton. À l'époque gallo-romaine, **Carento-Magus** relève de l'Aquitaine Première et est situé en territoire des Bituriges sur le chemin reliant Avaricum à Bourbon. En 620, est érigée l'**Abbaye Notre-Dame de Bellavaux de Charenton**. En 1150, les seigneurs de Charenton issus de la puissante famille des Déol fondent la ville de **Saint-Amand le Chastel** ainsi que l'**Abbaye de Noirlac**. Durant la Fronde et le siège de la Forteresse de Montrond, Charenton est occupée par les troupes royales, les pillages sont nombreux. La ville est alors ruinée. A la Révolution Française, l'abbaye est démantelée et la commune de Charenton est rattachée au Berry.

### 📖 DESCRIPTION

#### **D** - Étang de Coust

Laisser à main gauche l'étang pour arriver au hameau de Touzelle. Au croisement prendre à gauche puis au croisement de la croix prendre le chemin en pierre.

Arrêtez-vous à la table de lecture pour admirer le paysage et faire une petite pause.

Prendre le chemin sur la droite et descendre jusqu'à la départementale.

Le village de Coust est sur votre droite.

Traversez la route et continuer vers le Breuil.

À la ferme continuer tout droit. Au croisement prendre sur la gauche et remonter jusqu'à la départementale.

Tourner à droite, attention ça monte.

Prendre à droite en direction du Creuzet.

Passer devant la ferme et continuer tout droit au milieu des champs jusqu'à la départementale.

Au croisement prendre à droite et avancer jusqu'au cimetière.

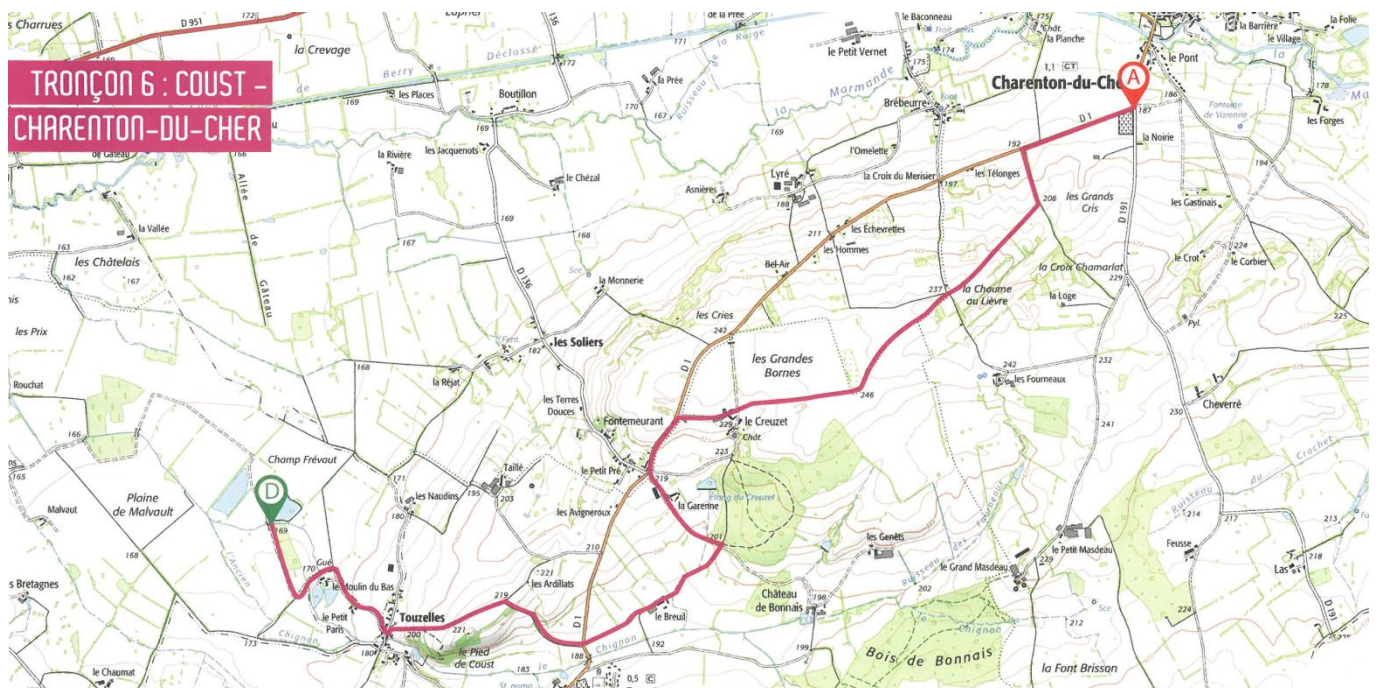
#### **A** - Cimetière de Charenton-du-Cher

### 📍 INFORMATIONS PRATIQUES

#### **Charenton-du-Cher :**

- Point d'eau potable : Cimetière et place de la mairie

- Toilettes publiques : Place de la mairie





## TRONÇON 7 : CHARENTON-DU-CHER – SAINT-BONNET-TRONÇAIS

La forêt domaniale de Tronçais est célèbre pour la qualité de ses chênes. Elle produit un bois particulièrement apprécié pour la fabrication de tonneaux où vieillissent les plus grands crus des vignobles français. Son ancienneté et son histoire font de Tronçais l'emblème des grandes forêts domaniales françaises. En 2018, elle est labellisée Forêt d'exception.

### 🕒 INFORMATIONS

Durée : 3h30 à pied  
Distance : 11,37 km  
Dénivelé positif : 95 m  
Dénivelé négatif : 62 m  
Point haut : 245 m  
Point bas : 185 m  
Difficulté : Facile  
Retour point de départ : Non  
Commune de départ : Charenton-du-Cher (18210)

### 📍 POINTS DE PASSAGES

**D** : Cimetière Charenton-du-Cher : N 46.724147° / E 2.64073°  
- alt. 187m - km 0

**A** : Étang Saint-Bonnet-Tronçais : N 46.656323° / E 2.691069°  
- alt. 229m - km 11.37

### 🏠 À PROXIMITÉ

**Ainay-le-Château** est une cité médiévale fondée dès le 12<sup>ème</sup> siècle et protégée par des remparts composés de 24 tours. 4 portes d'entrées permettaient de pénétrer dans la cité. Toutes étaient munies de pont-levis et de herses. La porte de l'horloge est la seule parfaitement conservée.

**L'Église Saint-Etienne** qui domine les rives de la Sologne est édifiée au 11<sup>ème</sup> siècle et sera transformée ensuite au 16<sup>ème</sup> et 17<sup>ème</sup> siècles.

**La Chapelle Saint-Roch** sera construite en 1641 afin de conjurer l'épidémie de peste de 1621. **La forêt de Tronçais** est la plus grande futaie de chênes d'Europe. Elle compte également des hêtres et des charmes pour contraindre le chêne à aller chercher la lumière toujours plus haut. Colbert, ministre du roi Louis XIV, désireux de doter le royaume de France d'une marine puissante avait décidé de planter plus d'un million d'hectares d'arbres dont les troncs et les branches, devaient fournir à l'industrie navale une matière première de grande qualité. **L'étang de Saint-Bonnet** couvre 45 hectares et accueille une base de loisirs.

### 📄 DESCRIPTION

#### D- Cimetière de Charenton-du-Cher

Traverser la voie communale et prendre le chemin de la Noirie.

Au croisement prendre à droite, puis à gauche au croisement suivant, continuer route de la Besace.

À la patte d'oie, aux bottes de paille, prendre le chemin de pierre sur votre droite, jusqu'à la ferme. Puis suivre la route goudronnée à droite.

Au croisement route de Meaulne, prendre à droite.

Longer la route pendant 200 mètres. Attention, traverser et prendre le chemin ombragé sur la gauche qui descend.

À la sortie du chemin prendre à gauche, puis la première à droite pour emprunter le chemin de l'Avignon. À la sortie du chemin prendre à gauche.

Au croisement, traverser et prendre le chemin en herbe en face.

À la sortie du chemin tourner à gauche et avancer jusqu'à la départementale.

Traverser la route et suivre l'indication «itinérance mushing».

Tourner à droite, puis tout droit jusqu'au rond du Vieux Morat.

Tourner à droite, traverser le pont. À la statue de Colbert prendre à droite.

Au rond point tourner à gauche et suivre la direction plage-camping.

Emprunter le sentier François Terrasson.

#### A- Parking étang de Saint-Bonnet

### 🔍 INFORMATIONS PRATIQUES

#### Charenton-du-Cher

- Point d'eau potable : Cimetière
- Toilettes publiques : Place de la Mairie
- Commerces : Centre-bourg

#### Étang de Saint-Bonnet

- Toilettes publiques et point d'eau potable

