











-  **Départ** : Ciron (place de la lanterne des morts)
-  Restaurant
-  Lieu de pique-nique
-  Parcours de pêche

Echelle 1/20000
1 cm = 200 m terrain

Départ place de la lanterne des morts

Pour suivre l'itinéraire code balisage (normes FFRP)

-  Bonne direction
-  Tourner à gauche
-  Tourner à droite
-  Mauvaise direction