



16

# LA ROUTE DE L'OCRE



RIVES DU CHER  
THÉNIOUX



CHÂTEAU DE ROZAY  
ST-GEORGES-SUR-LA-PRÉE



L'ESCALE-THÉNIOUX

Entre le Canal de Berry et la vallée du Cher, partez sur la route de l'Ocre.

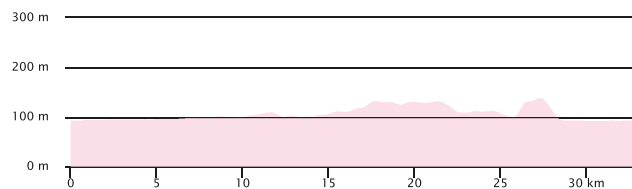
« Au XVIII<sup>ème</sup> siècle, quand on parlait d'ocre en France, ce ne pouvait être que de l'ocre du Berry. La seule exploitation attestée de l'ocre en Berry (et très probablement en France) était alors celle de Saint-Georges-sur-la-Prée, bien attestée d'ailleurs par les documents d'archives jusqu'au Second Empire, qui vit, vers 1860, la fin de l'extraction d'ocre à Saint-Georges ».

Vivez à nouveau cette aventure tout en vous ressourçant : le Cher et le Canal de Berry vous offriront le plaisir d'une balade au bords de l'eau. Ce héron de vous surprendre ou ce pêcheur de vous saluer : laissez-vous porter, ça coule de source.

En saison, faites une « Escale » à Thénieux : détente, navigation et bons petits plats vous attendent !

**DÉPART :** L'Escale - 18100 Thénieux  
**GPX :** 47.25464028367374,1.9351750890124106  
**DISTANCE :** 27 km  
**TYPE DE PARCOURS :** boucle  
**DIFFICULTÉ :** moyen

**ALTITUDE**



**POUR PLUS d'infos**

**OFFICE DE TOURISME DE VIERZON**

5 bis place Foch - 18100 Vierzon • 02 48 53 06 14

vierzon@berrysolognetourisme.com

[www.berrysolognetourisme.com](http://www.berrysolognetourisme.com)



16



# LA ROUTE DE L'OCRE

THÉNIOUX – SAINT-GEORGES-SUR-LA-PRÉE  
– ST-HILAIRE-DE-COURT – VIERZON – MÉRY-SUR-CHER



MOYEN



1 JOURNÉE



33 KM

Print designer - 02 48 75 00 93 • Ne pas jeter sur la voie publique

ACCESS  
PRINT



[www.berrysolognetourisme.com](http://www.berrysolognetourisme.com)

# 16

## La route de l'Ocre - 33 Km





### POINTS D'INTÉRÊT

#### DÉPART

L'Escale  
18100 Thénieux

-  Musée
-  Aire de pique-nique
-  Boulangerie  
Épicerie
-  Commerce
-  Toilettes
-  Point de vue
-  Château
-  Site naturel
-  Restaurant
-  Curiosité
-  Navigation
-  Aire de loisirs
-  Aire de  
Camping-car

### ITINÉRAIRE

-  Voie cyclable  
(Canal de Berry  
à vélo)
-  Circulation  
partagée
-  Point de vigilance
-  Sens de la  
boucle

