

« HONTE À QUI N'ADMIRERAIT
PAS MA JOYEUSE, MA BELLE,
MA BRAVE TOURAINNE DONT LES
SEPT VALLÉES RUISSELLENT
D'EAU ET DE VIN ! »

Honoré de Balzac, *Les Deux Amis*, 1830

PAYS D'ART ET D'HISTOIRE LOIRE TOURAINE

CYCL'EAU TRÉSOR

VERNOU-SUR-BRENNE & NOIZAY

ENTRE BRENNE ET CISSE

Le Pays Loire Touraine appartient au réseau national des Villes et Pays d'art et d'histoire

Au travers du Pays Loire
Touraine, ce sont 55 communes
autour d'Amboise, Bléré,
Château-Renault, Montlouis-
sur-Loire et Vouvray qui
bénéficient du label.

Le label « Ville ou Pays d'art et
d'histoire » est attribué par le
ministre de la Culture après avis
du Conseil national des Villes
et Pays d'art et d'histoire.

Aujourd'hui, un réseau de 196
Villes et Pays vous offre son
savoir-faire dans toute
la France.

À proximité

Blois, Bourges, Chinon, Loches,
Orléans, Tours, Vendôme, les
Pays Loire Val d'Aubois et Vallée
du Cher et du Romorantinais
bénéficient du label Villes et
Pays d'art et d'histoire.
www.vpah.culture.fr

**Le service animation
de l'architecture et du
patrimoine**, piloté par
l'animatrice de l'architecture
et du patrimoine, organise
de nombreuses actions pour
permettre la découverte des
richesses architecturales
et patrimoniales du Pays
par ses habitants, jeunes et
adultes, et par ses visiteurs
avec le concours de guides-
conférenciers professionnels.

Sources

Arnaud Paucton (Pays Loire Touraine
pour l'Inventaire général du patrimoine
culturel)

Hélène Vagnini-Plot, *Naissance d'un
village ligérien au cœur de la Touraine.* :
Vernou-sur-Brenne (2005)

Association Noizay au Fil du temps

Rédaction

Pays d'art et d'histoire,
Pays Loire Touraine (Gaëlle Bigeard et
Laurianne Keil) avec la complicité de
Marion Richardaud, chargé de mission
et Arnaud Paucton, chargé d'étude
inventaire

RENSEIGNEMENTS

Pays d'Art et d'Histoire

Laurianne Keil, Animatrice de
l'architecture et du patrimoine

PAYS LOIRE TOURAINE

02 47 57 30 83

patrimoine@paysloiretouraine.fr

www.paysloiretouraine.fr

Et retrouvez toute notre actualité
sur le Facebook 

« Pays Loire Touraine » !

OFFICE DE TOURISME

Montlouis-Vouvray : Touraine Val de Loire

Montlouis-sur-Loire

02 47 45 85 10

Vouvray 02 47 52 68

[www.tourisme-montlouis-
vouvray.fr](http://www.tourisme-montlouis-
vouvray.fr)

Val d'Amboise

02 47 57 09 28


www.amboise-valdeloire.com

Réalisation graphique

Studio Aouki, d'après la charte
graphique Des Signes, Studio Muchir
Desclouds

Impression

Les Presses de Touraine



**2 BOUCLES
DE 13 km**

Familiale
ou sportive

CARTE-JEU

À LA DÉCOUVERTE DU PATRIMOINE ET DES PAYSAGES À VÉLO

VILLES
& PAYS
D'ART &
D'HISTOIRE
LOIRE



CYCL'EAU TRÉSOR VERNOU-SUR-BRENNE & NOIZAY

ENTRE BRENNE ET CISSE



Chers amoureux du vélo, du patrimoine et des paysages

Le Pays Loire Touraine, labellisé Pays d'art et d'histoire, vous propose de partir à la découverte des villages de Vernou-sur-Brenne et de Noizay, au fil de questions et d'énigmes inscrites sur cette carte-jeu conçue spécialement pour vous ! Le parcours suit une partie de l'itinéraire fléché « Loire et terroir » et met à l'honneur les différents patrimoines de ce territoire : églises, lavoir, habitat, châteaux, vignoble, paysages, sans oublier les deux rivières, la Brenne et la Cisse.

Le circuit totalise 13 km et se fait au départ de Vernou-sur-Brenne. Vous avez le choix entre la boucle familiale ou la boucle sportive (la boucle familiale mais avec une variante dans les coteaux).

Vous souhaitant d'agréables découvertes !

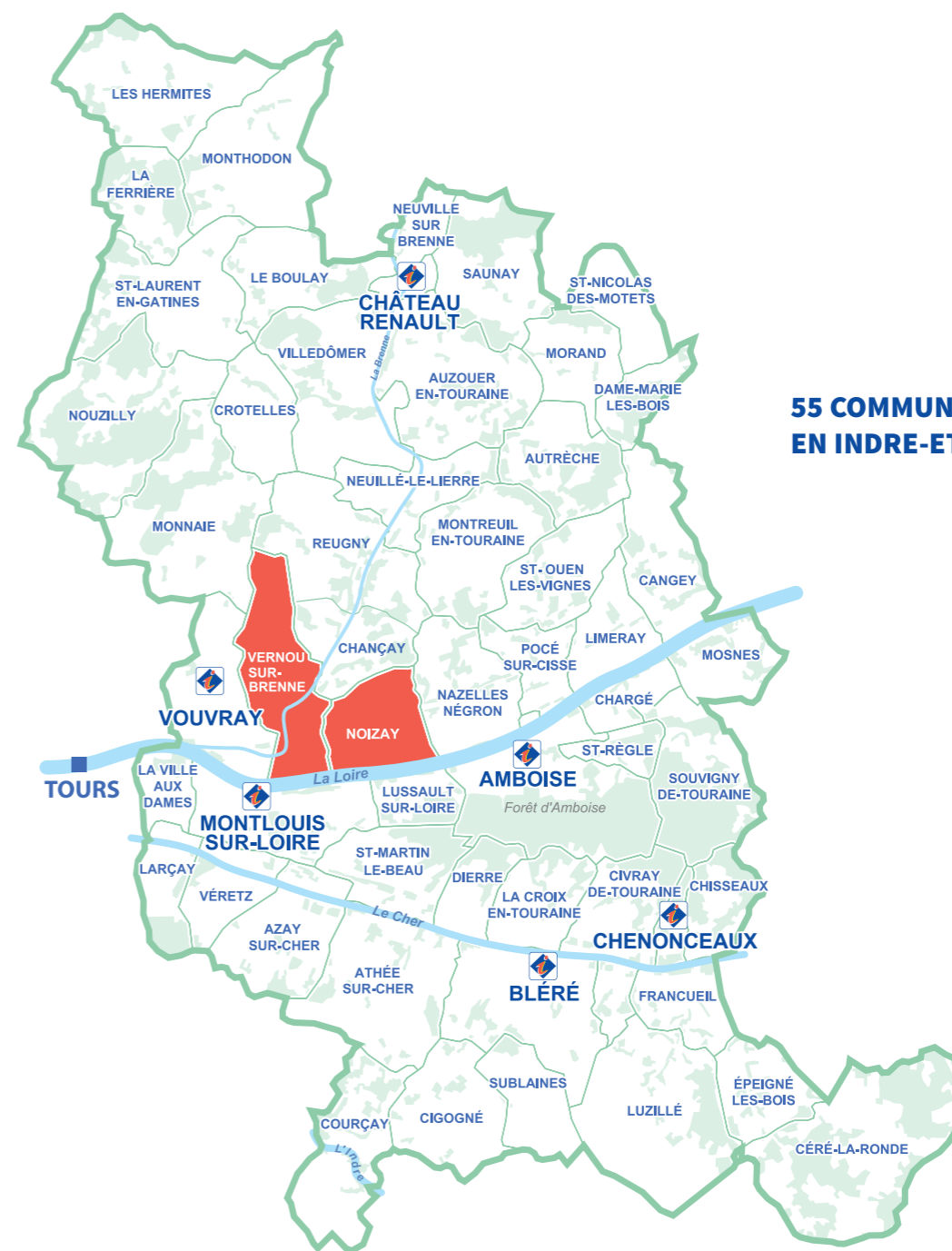
Le Pays d'art et d'histoire Loire Touraine

30 points à collecter au fil de 19 étapes

En utilisant cette carte du Cycl'eau Trésor, vous vous engagez à :

- ▶ Respecter les règles de sécurité du code de la route : partage de la chaussée avec les autres utilisateurs de la route ; circulation sur une seule ligne en présence d'une voiture ; indication des directions aux autres utilisateurs.
- ▶ Porter les équipements de sécurité liés à une activité à vélo : port du casque conseillé et obligatoire pour les moins de 12 ans ; avertisseur sonore conseillé.
- ▶ Respecter l'environnement, en ne jetant aucun déchet, quel qu'il soit, dans la nature.
- ▶ Toutes les réponses aux questions sont visibles depuis le parcours. Respecter les propriétés privées, ne pas rentrer chez les particuliers.

PAYS LOIRE TOURAINNE, PAYS D'ART ET D'HISTOIRE



55 COMMUNES
EN INDRE-ET-LOIRE

CARTE-JEU-RÉPONSES

Pour vérifier vos connaissances, téléchargez la carte-jeu-réponses « **VERNOU-SUR-BRENNE & NOIZAY - ENTRE BRENNE ET CISSE** » disponible sur le site internet du Pays Loire Touraine, www.paysloiretouraine.fr, dans la rubrique « Brochures ».

1 LE MONUMENT AUX MORTS - Place du Souvenir français - VERNOU

Cet édifice, en forme d'obélisque, est érigé en 1922 pour rendre hommage aux soldats vernadiens tués lors de la Première Guerre mondiale. Son auteur, le sculpteur tourangeau Marcel Loyau, a passé son enfance à Vernou. Plusieurs représentations de scènes militaires ornent le monument.

Quel animal est gravé sur l'une des faces de l'obélisque ?

À quel type d'armée fait-il référence ?



19 LE CHÂTEAU DE L'ÉTOILE (vue depuis la rue du Professeur Debré) - VERNOU

Le domaine de l'Étoile, situé en haut du coteau sur la route de Noizay et construit en pierre de tuffeau, remonte à la fin du XVIII^es. Ses anciennes carrières auraient servi à l'extraction de pierre pour la construction de la cathédrale de Tours. Celles-ci étaient acheminées par la Cisse puis par la Loire.

Quel élément architectural, situé à l'angle sud-ouest, relie les 2 corps de logis du château ?



18 LA ROCHÈRE - NOIZAY

On observe sur le site de la Rochère, qui signifie littéralement : « le lieu de la Roche », ce que l'on appelle le « recul de la falaise ». Tout le long du coteau, on y recense 7 niveaux de caves creusées ainsi que les 3 grands types d'habitat liés au troglodytisme.

Reliez chaque définition au type d'habitat qui lui correspond :

- | | | |
|--------------------------------------------------------------------------|---|------------------------------|
| Édifice relié au rocher et ajouté perpendiculairement au coteau | • | Cave demeurante |
| Espace creusé par l'Homme dès la Préhistoire pour s'y abriter ou y vivre | • | Habitat en pierre de tuffeau |
| Édifice construit devant la roche pour s'affranchir du coteau | • | Habitat semi-troglodytique |



17 LE LAVOIR DE LA ROCHÈRE Rue de la Bézardière - NOIZAY

Ce lavoir est situé le long de la Cisse, rivière affluente de la Loire et longue de 81 km traversant les départements d'Indre-et-Loire et du Loir-et-Cher. Daté de 1894, il a été restauré en 1984 grâce au concours bénévole de 80 aspirants de l'École du Train.

Quel élément de confort retrouve-t-on à l'intérieur ?



Quel résidu issu de cet équipement permettait de blanchir le linge ?

Au carrefour, prenez la rue Jules Ferry puis tournez à droite à la rue du Port

16 RUE DE LA RÉPUBLIQUE - NOIZAY

Le bourg de Noizay abritait, jusqu'à la fin du XX^es., un tissu commercial et artisanal très dense, composé entre autres de cafés, boulangeries, boucherie, épicerie-mercerie, hôtel, serrurerie, atelier de mécanique etc.

Au n° 58, quel symbole sculpté en façade prouve la présence d'une ancienne boulangerie ?



15 L'ASILE DES VOYAGEURS Mail de la Liberté - NOIZAY

La commune de Noizay, comme beaucoup d'autres, vers la fin du XIX^es., aménage un espace permettant d'accueillir les indigents et les personnes sans domicile ou de passage. Ce local encore conservé possède seulement 2 ouvertures servant d'aérations.

Ce rébus vous permet de trouver leur véritable nom :



Empruntez le mail de la Liberté jusqu'à la rue de la République

2 LA MAIRIE - VERNOU

La mairie abritait également au XIX^es. la poste, l'école et la halle. Cette dernière accueillait les commerçants du marché jusqu'au début du XX^es. et était fermée par une grille. Aujourd'hui, ses arches sont encore visibles.

Combien en comptez-vous ?

En quelle année cet édifice a-t-il été construit ?



3 L'ÉGLISE PAROISSIALE SAINTE-TRINITÉ - VERNOU

Cette église est l'une des premières fondées en milieu rural par l'évêque de Tours saint Perpet au V^es. La partie la plus ancienne encore conservée date des XI^e et XII^es. Le portail roman de cette seconde période, conserve de nombreux éléments sculptés.

Sur le chapiteau droit du portail est représentée une scène de combat. Combien de soldats apparaissent en pied ?

Que tient celui situé à droite ?



4 LA MAISON - 3 rue Lucien-Arnoult - VERNOU

Cette maison qui date de la 2^{de} moitié du XVI^es. a la particularité d'avoir conservé une ouverture très répandue au Moyen Âge et à la Renaissance. Celle-ci est située au 3^{eme} niveau de l'édifice.

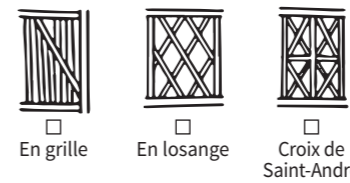
Remplacez chaque lettre par celle qui la précède dans l'alphabet, vous pourrez alors savoir que c'est une fenêtre à NFOFBV



5 LA MAISON EN PAN DE BOIS 6 rue Victor-Hugo - VERNOU

Cette maison avec son pignon sur rue, date de la fin du XVI^e et du début du XVII^es. C'est l'une des rares constructions à Vernou utilisant le pan de bois.

Quel motif de pan de bois retrouve-t-on sous la fenêtre du premier étage ?

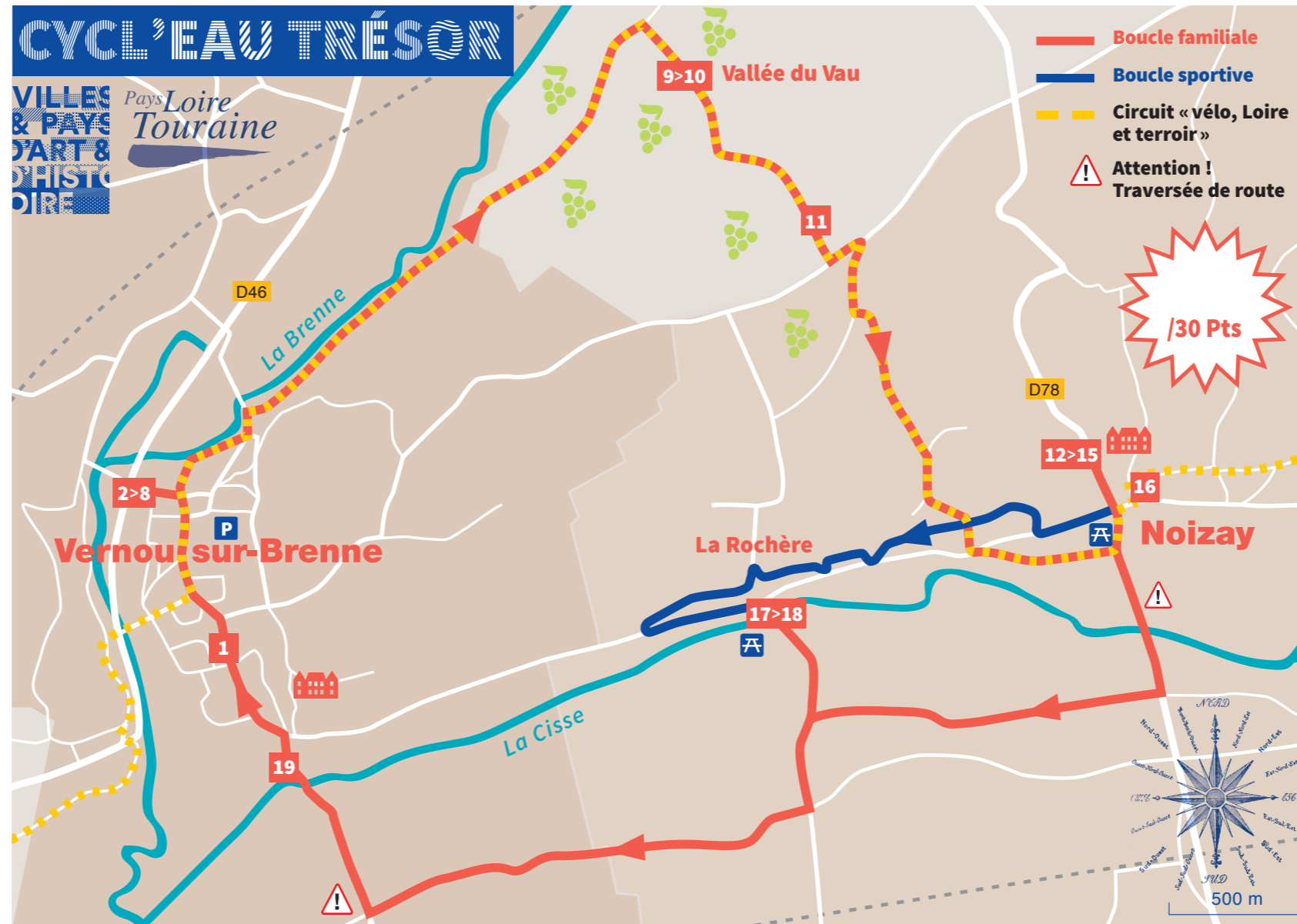


6 LA DIGUE - rue Aristide-Briand - VERNOU

Après les inondations de 1856, une digue a été construite pour protéger le bourg. Dans cette rue et celle de la République une ouverture pouvait être fermée lors des crues de la Brenne. Des planches étaient alors glissées dans les rainures aménagées dans la digue. Cette charade vous aidera à trouver leur nom :

- Mon 1^{er} est synonyme de idiot
- Mon 2nd est équipé d'un matelas
- Mon 3^{eme} correspond au verbe vouloir à la 3^{eme} personne du singulier du présent de l'indicatif

Je suis :



7 LES VESTIGES GALLO-ROMAINS 5 rue Aristide-Briand - VERNOU

À l'emplacement de cette maison subsistent les vestiges d'un édifice gallo-romain. Connus sous le nom de Palais de Pépin le Bref, il s'agirait probablement des thermes du vicus de Vernou de la fin du III^es. Côté cour et visible depuis le portail, on devine encore les vestiges d'arcs en plein-cintre.

Citez 2 matériaux utilisés pour leur construction :



8 L'ANCIEN CHÂTEAU - rue Pasteur - VERNOU

Un château primitif aurait été incendié par le comte Hugues d'Amboise au XII^es. Dans l'actuelle rue Pasteur percée en 1833, un nouveau château est construit à partir du XV^es. Aujourd'hui l'ensemble est divisé en plusieurs habitations privées. Au n° 8, un édifice intégré autrefois au château présente une ouverture en arc brisé ornée de quadrilobes.

Quelle était la fonction de cette construction ?



Quittez le bourg de Vernou par la rue de l'Officialité puis par la rue de la République en direction de Chançay

9 RUE DES VIOLETTES Vallée du Vau - CHANÇAY

Sur votre chemin se trouve la réplique miniature d'une construction présente habituellement dans les vignobles pour abriter le vigneron et stocker du matériel.

Comment s'appelle cet édifice et quel surnom porte cette réplique ?

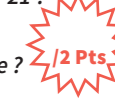


10 LES CAVES TROGLODYTIQUES Vallée du Vau - CHANÇAY

En poursuivant dans la rue des Violettes, vous découvrez de nombreuses caves troglodytiques aujourd'hui utilisées par plusieurs domaines viticoles. Certaines ont été consolidées à l'aide de murs au fil des années.

Quelles sont les 2 dates visibles sur les caves du n°21 ?

Avec quel objet a été réalisée la plus ancienne date ?



11 LE VIGNOBLE - Entre CHANÇAY et NOIZAY

L'aire d'appellation Vouvray, créée en 1936, s'étend sur 8 communes de la rive droite de la Loire et en bordure de la Brenne. Il s'agit de Chançay, Noizay, Reugny, Rochecorbon, Tours Sainte-Radegonde, Vernou-sur-Brenne et Vouvray. Le vin est uniquement produit à partir du « Chenin Blanc ».

Quel synonyme en 4 mots porte ce cépage ?

Aidez-vous de cette anagramme : LANAUDIEREPOLIE



Restez sur la place de l'église afin d'avoir un point de vue sur le château de Noizay

14 LE CHÂTEAU - NOIZAY

Construit au XVI^es. à l'emplacement d'une forteresse du XII^es., le château est brûlé en 1560 lors de la Conjuraison d'Amboise, épisode annonçant la Première Guerre de religion, entre catholiques et protestants. Le corps de logis est reconstruit de 1653 à 1717.

Combien y a-t-il d'ouvertures (lucarnes et oculi) sur le toit de la façade principale, côté sud ?



13 L'ÉGLISE SAINT-PRIX - NOIZAY

Cette église a été construite aux XI^e et XII^es., avant d'être remaniée et agrandie entre la fin XV^e et le début du XVI^es. 16 sièges en bois provenant de l'ancienne abbaye de Fontaines-les-Blanches (Autriche) réalisés au XV^es. sont conservés.

Déchiffrez le code suivant, issu de l'alphabet, pour trouver le nom de ces sièges : 19 20 1 12 12 5 19

Les sièges sont ornés de sculptures appelées « miséricordes ». Sur l'une d'elles un personnage mange un fruit. Quel est ce fruit ?



12 LA CLASSE ENFANTINE - Place Léon-Gambetta - NOIZAY

En 1833, la Loi Guizot impose à chaque commune d'ouvrir une école publique. Dès 1880, un nouveau texte leur donne la possibilité d'ouvrir une classe dite « enfantine » destinée aux enfants de moins de 7 ans.

À Noizay, l'édifice, terminé en 1900, répondait à 4 usages, lesquels ?

