

20 Entre Loire et canal

  14 km
 0:55



Télécharger le circuit
Upload the cycle route



Que découvrir sur le trajet ? What to discover along the route?

Châteauneuf-sur-Loire

- Musée de la marine de Loire
The Loire marine museum
- Château (visible de l'extérieur) et parc naturel départemental
Château (visible from outside) and natural public park
- Vieille halle Saint-Pierre (19e siècle)
The old covered market hall (19th century)
- Quais empierrés / Riverbank
- Manoir des Tourelles / Manor of Turrets
- Pont suspendu illuminé / Illuminated suspension bridge

Vitry-aux-Loges

- Châteaux (visible de l'extérieur)
Châteaux (visible from outside)
- Canal d'Orléans / Orléans' canal
- Église Saint Médard / Church of St Médard

Où louer un vélo ? Where to rent a bike?

- Combretux** : BSN Aventure +33(0) 2 59 16 03 85 +33 (0) 7 74 81 63 01
- Briare** : Maison du pont-canal +33(0) 6 45 04 62 17
- Briare** : Vélo Val de Loire +33(0) 2 38 83 79 67
- Châteauneuf-sur-Loire** : BSN Aventure +33(0) 2 59 16 03 85 +33 (0) 7 74 81 63 01
- Meung-sur-Loire** : Le Tandem Café-vélo +33(0) 6 09 82 26 59
- Orléans** : Détours de Loire +33(0) 2 38 77 12 52 +33(0) 2 47 61 22 23
- Orléans** : Vélo Val de Loire +33(0) 2 38 83 79 67
- Sully-sur-Loire** : L'Arcatène +33(0) 6 09 82 26 59

Recommandations



Recommendations

- Le port du casque est conseillé pour les adultes & obligatoire pour les enfants de moins de 12 ans (article R431-1-3 du code de la route)
- Le port d'un gilet rétro-réfléchissant certifié est obligatoire pour tout cycliste (et son passager) circulant hors agglomération, la nuit, ou lorsque la visibilité est insuffisante
- Assurez-vous d'avoir un vélo en bon état de fonctionnement et le nécessaire de réparation contre les crevaisons
- Pensez à vous hydrater régulièrement et prenez la mesure des distances que vous allez effectuer
- Wearing a helmet is recommended for adults & mandatory for children aged under 12 (article R431-1-3 of the French Highway Code)
- High-visibility yellow jackets must be worn by all cyclists (and their passengers) travelling outside built-up areas, at night or in conditions of poor visibility
- Ensure that your bicycle is in good working order and that you have a puncture repair kit
- Remember to stay hydrated and be realistic about the distances you plan to cover

LOIRETBALADES.FR







LE CANAL D'ORLÉANS

- | | | |
|---|--|---|
|  Office de Tourisme
<i>Tourist Office</i> |  Consigne à vélo
<i>Bicycle locker</i> |  Toilettes
<i>Toilets</i> |
|  Arrêt ligne Car Rémi équipé de racks vélos
<i>Bus service with bike racks stop</i> |  Alimentation
<i>Grocery</i> |  Eau potable
<i>Drinking water</i> |
|  Borne de recharge électrique
<i>Electric charging station</i> |  Produits locaux
<i>Local products</i> |  Aire de pique-nique
<i>Picnic area</i> |
| |  Base de Loisirs
<i>Leisure base</i> |  Parking
<i>Car park</i> |

ACCUEIL VÉLO

Prestations et services adaptés situés à 5 km maximum de l'itinéraire
Appropriate services and accommodation located up to 5 km from the route

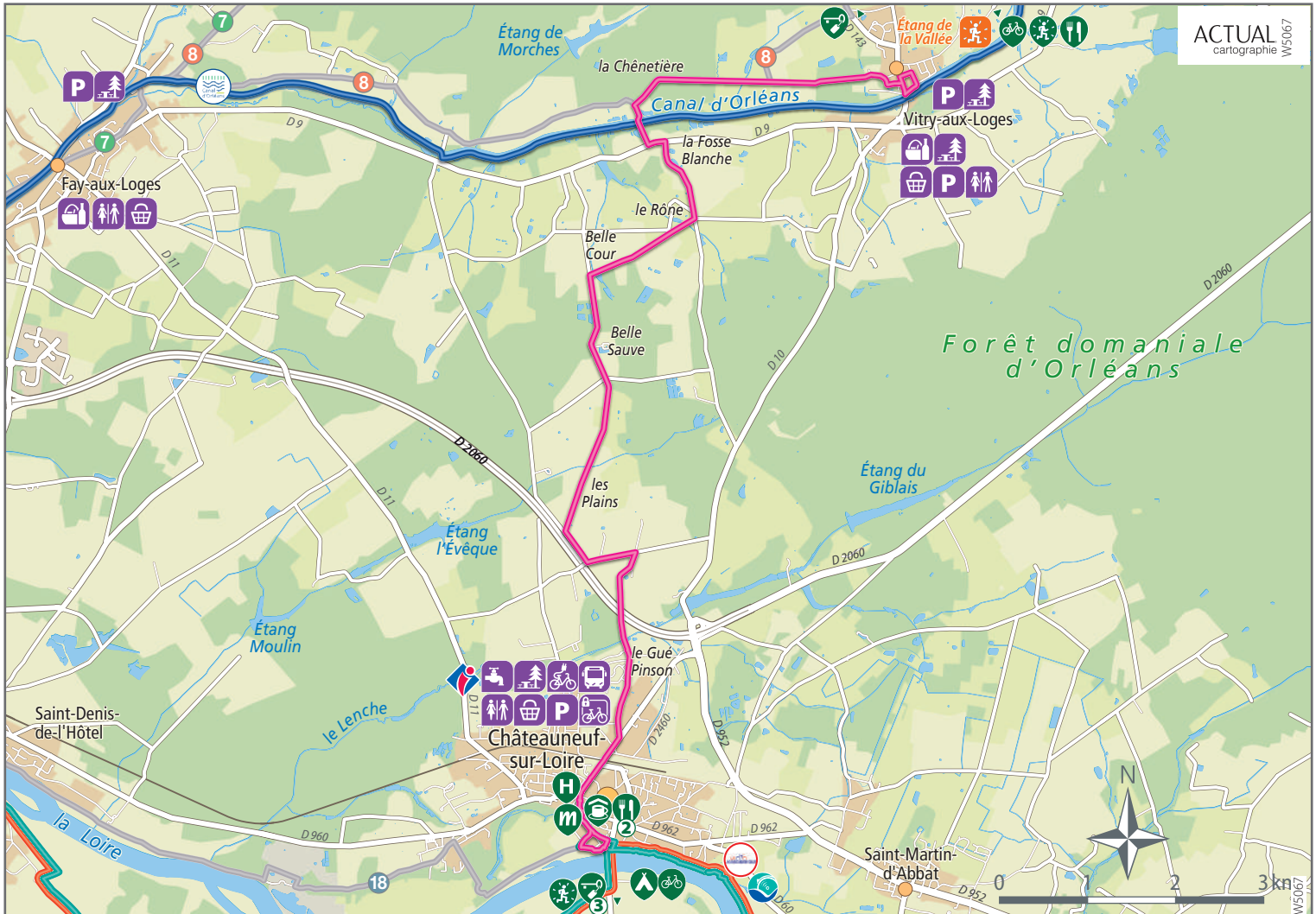
- | | | |
|--|---|---|
|  Hôtel
<i>Hotel</i> |  Chambre d'hôtes
<i>Bed and breakfast</i> |  Activité
<i>Outdoor activity</i> |
|  Camping
<i>Campsite</i> |  Restaurant
<i>Restaurant</i> |  Musée
<i>Museum</i> |
|  Meublé de tourisme
<i>Self-catering holiday accommodation</i> |  Location de vélos
<i>Bicycle rental</i> | |

RETROUVEZ LA LISTE DES PRESTATAIRES ACCUEIL VÉLO AU VERSO
FIND THE LIST OF ACCUEIL VÉLO SERVICE PROVIDERS OVERLEAF

Document réalisé par Tourisme Loiret - édition mars 2026



A pied, à vélo, à cheval, sur l'eau, découvrez le Loiret au fil de l'eau
LOIRETAUFILDELEAU.FR



ACTUAL
cartographie W5067



**ACCUEIL
VÉLO**

Prestations et services adaptés situés à 5 km maximum de l'itinéraire
Appropriate services and accommodation located up to 5 km from the route

Combreux



BSN Aventure

Accrobranche, activités nautiques,
location de VTT électrique et snack
Base de loisirs de l'étang de la Vallée
180 route de l'étang de la Vallée
+33(0) 2 59 16 03 85
+33(0) 7 74 81 63 01

Châteauneuf-sur-Loire



Camping La Maltournée ★★★

Lieu-dit La Maltournée
Route de Châteauneuf
+33(0) 2 38 58 42 46



L'Aventure

16 Grande-rue du Port
+33(0) 6 83 68 41 68



Hôtel du Parc ★★★

5 place Aristide Briand
+33(0) 2 38 56 13 13



Musée de la marine de Loire

1 place Aristide Briand
+33(0) 2 38 46 84 46



Restaurant Le Rob's

112 Grande rue
+33(0) 9 62 63 55 58



Trattoria Méditerranée

78 Grande rue
+33(0) 2 38 57 89 09

Ingrannes



Le Refuge de Victoire & Gabriel

6 route de Pesty
+33(0)9 78 35 01 65

Sigloy



Les Passeurs de Loire Balade en bateau sur la Loire

Embarcadère lieu dit La Tuilerie
+33(0) 6 74 54 36 61



Gîte des Courtils

4 route d'Ouvrouer
+33(0) 9 78 35 01 65



Gîtes du Cheval Rouge

8 route des Grands Rûs
+33(0) 9 78 35 01 65

Où trouver des informations ? *Where to find tourism informations?*



**Office de tourisme
Val de Loire & Forêt d'Orléans**

+33(0) 2 38 58 44 79

www.valdeloire-foretdorleans.com



Châteauneuf-sur-Loire : 3 place Aristide Briand
Jargeau : Boulevard Carnot "La Chanterie"