

# FICHE PRATIQUE

## Numéros d'urgence :

- 112 : numéro d'urgence Européen (European emergency)
  - 15 : Urgences médicales SAMU (Medical urgency)
  - 18 : Pompiers (Firefighters)
  - 17: Police ou Gendarmerie (Police department)
  - **OFFICE DE TOURISME** : 67 rue Nationale - 41400 MONTRICHARD VAL DE CHER
- Tel : 02 54 32 05 10 - <https://www.sudvalde Loire.fr/>

**ORDURES MÉNAGERES** : le tri des déchets est obligatoire comme partout en France. Merci de vider avant votre départ les poubelles (WC et poubelles en tri sélectif sous les éviers pour emballages et déchets non recyclables).

Vous trouverez les différents points de collecte les plus proche sur ce plan :

**DOMESTIC WASTE** : *the sorting of waste is mandatory as everywhere in France. Please empty the garbage before your departure (WC and garbage in selective sorting under the sinks for packaging and non-recyclable waste).*

*You will find the nearest collection points on this map:*

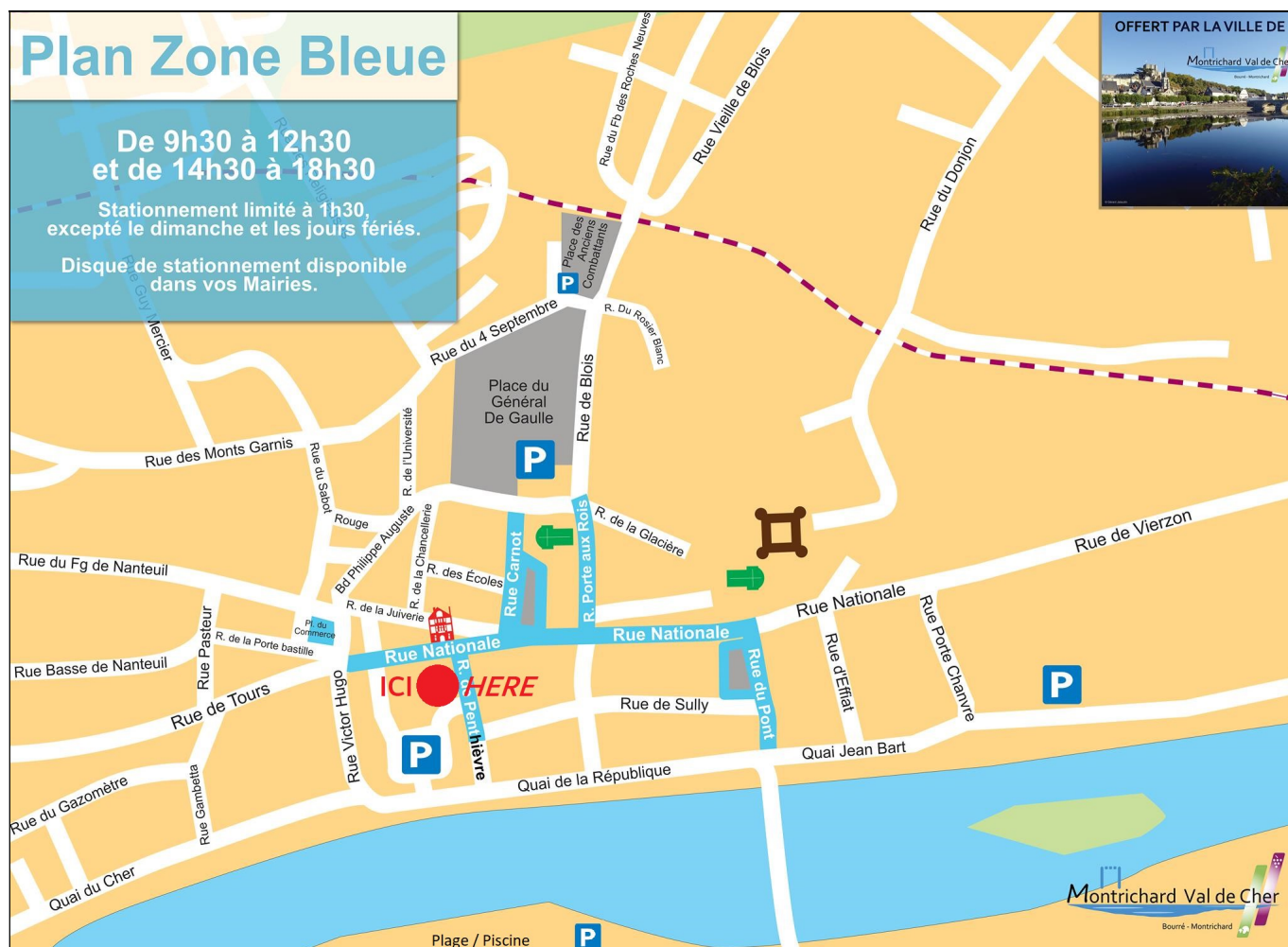


Lien internet des adresses (Internet link for addresses) : <https://smieom.fr/informations/?id=13>

**SE DÉPLACER A PIED, EN VÉLO ou EN VOITURE !**  
**TO GO ON FOOT, BY BIKE OR BY CAR !**

**PARKINGS** : attention, le centre ville de Montrichard est en zone Bleu, ce qui signifie que de 9h30 à 18h30 (hors midi) le stationnement est limité à 1.5 heure, la présence d'un disque horaire est donc nécessaire. Regardez sur la carte les emplacements de parking sans limite d'heure et non payants :

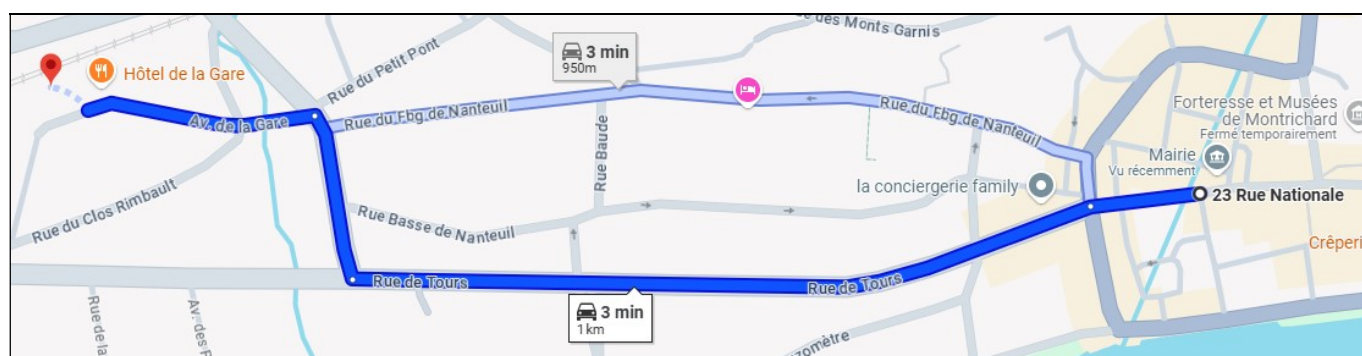
**PARKING:** attention, the city center of Montrichard is in the Blue zone, which means that from 9:30 to 18:30 (out of midda), parking is limited to 1.5 hour, so the presence of a time disk is necessary. Look on the map for parking spaces without a time limit and free of charge:



### TRANSPORT PAR TRAIN (Transport by train)

Vous pouvez vous rendre avec le train au Château de Chenonceau, à Bléré, à Tours ou encore Romorantin depuis la gare de Montrichard, à 3 minute en voiture, 5 mn à vélo et 14 mn à pied. La gare est sur la route de Chenonceau avant la station essence du Super U.

You can go by train to the Château de Chenonceau, Bléré, Tours or Romorantin from the station of Montrichard, 3 minutes by car, 5 mn by bike or 14 minutes on foot. The station is on the road to Chenonceau before the gas station of the Super U.



Copyright Google Maps

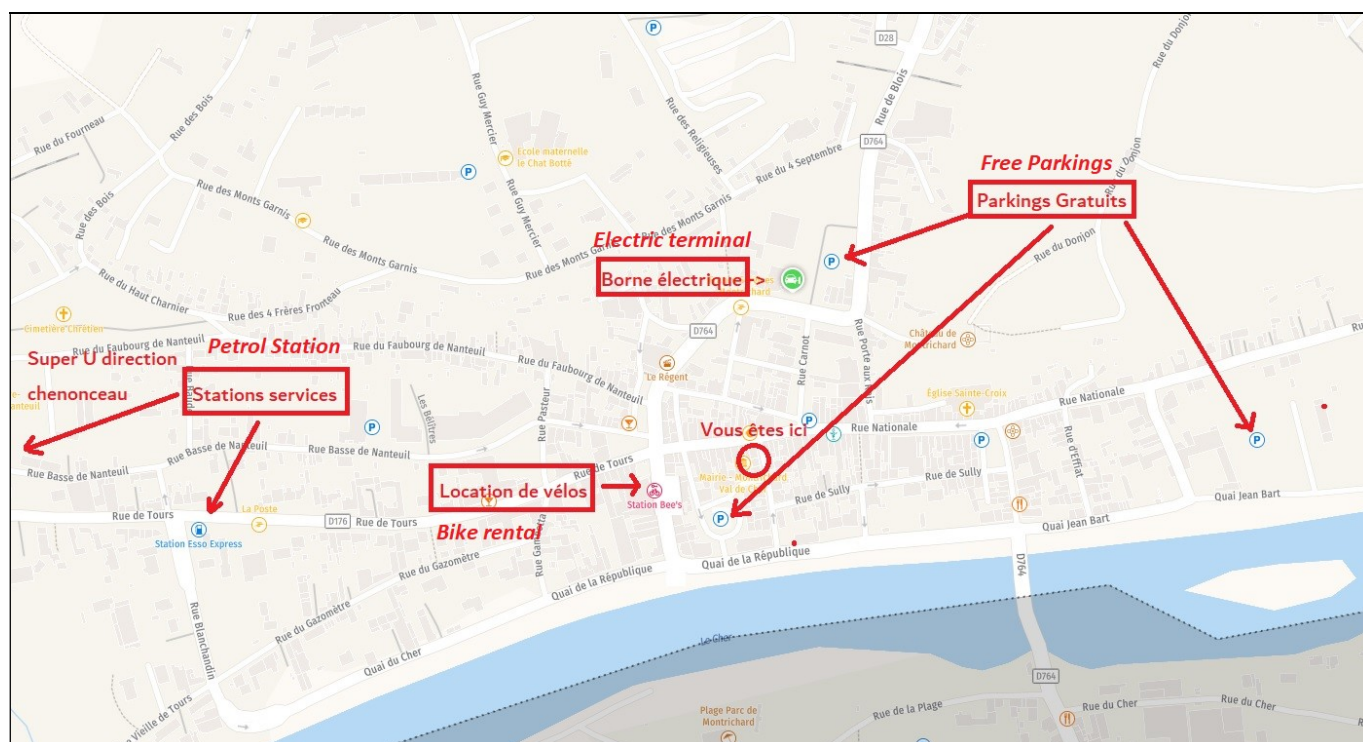
**Bornes de Recharge électrique et stations services** : voir carte ci-dessous  
**Electric charging stations and service stations**: see map below

**Location de vélo** : voir sur la carte ci-dessous

**Bike rental**: see on the map below

Adresse : 4 rue Victor Hugo 41400 Montrichard - Tel : 07 75 75 59 54

<https://www.stationsbees.com/stations/point-de-livraison-montrichard-val-de-cher-41>



**Le parc plage de Montrichard** est en face de la rue de Penthièvre, de l'autre côté du Cher, donc 6 minutes à pied.

**The beach park of Montrichard** is in front of the rue de Penthièvre, on the other side of the Cher, so 6 minutes walk.

**Pour des informations sur le centre aquatique (Piscine)** suivez le lien ci-dessous :

**For information on the aquatic centre (Piscine)** follow the link below:

<https://www.valdeloisirs.fr/>

