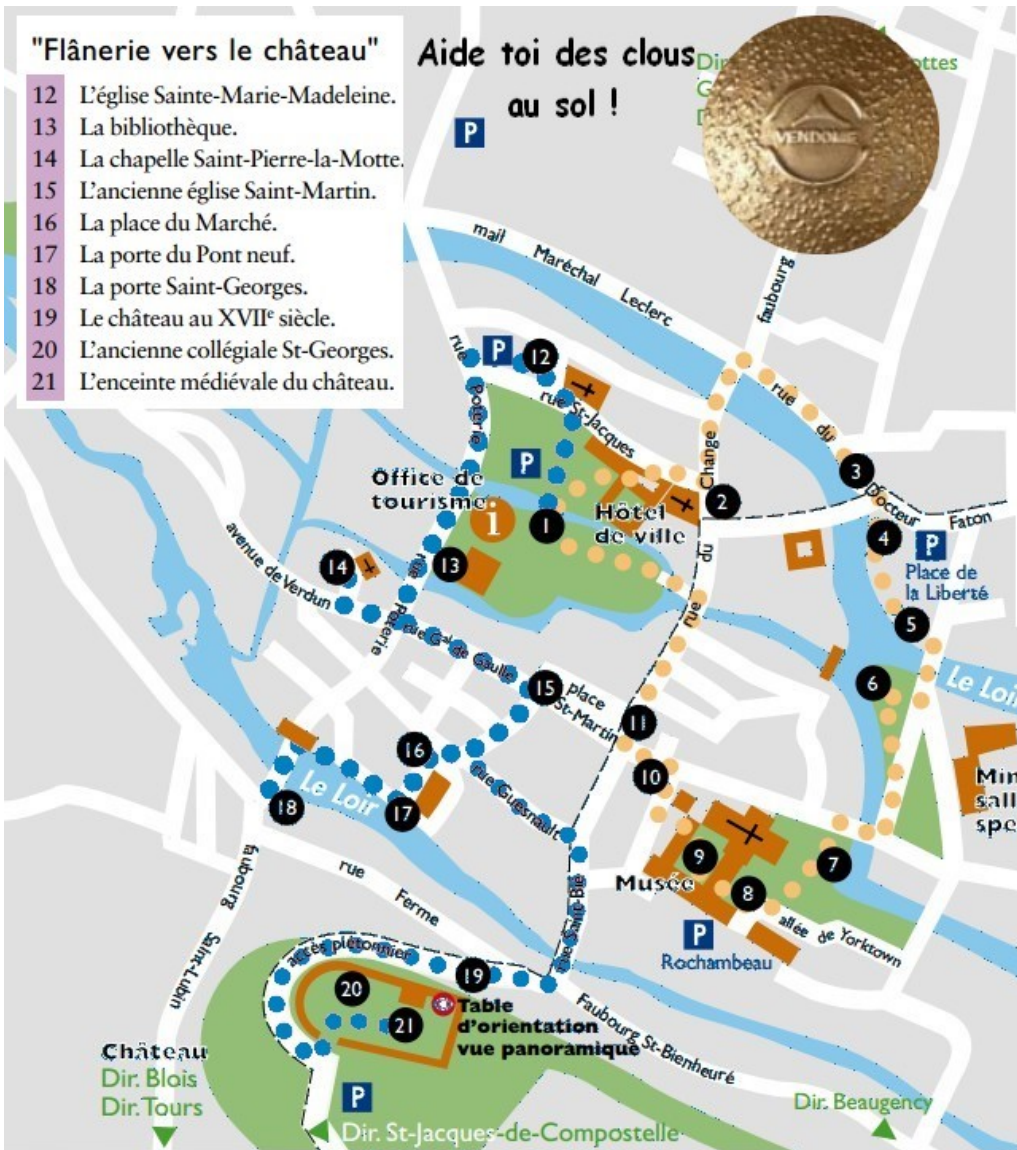


"Flânerie vers le château"

- 12 L'église Sainte-Marie-Madeleine.
- 13 La bibliothèque.
- 14 La chapelle Saint-Pierre-la-Motte.
- 15 L'ancienne église Saint-Martin.
- 16 La place du Marché.
- 17 La porte du Pont neuf.
- 18 La porte Saint-Georges.
- 19 Le château au XVII^e siècle.
- 20 L'ancienne collégiale St-Georges.
- 21 L'enceinte médiévale du château.

Aide toi des clous
au sol !



GUIDE FAMILLE Flânerie vers le château



9-12 ANS

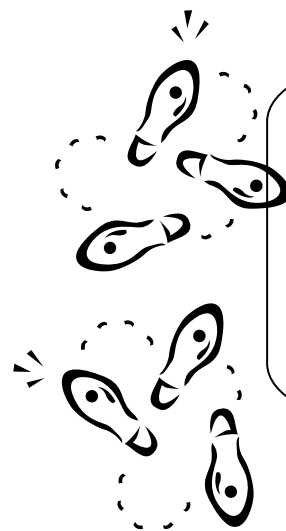


1 h 30

Bienvenue à Vendôme, petit détective!

A travers ce circuit, découvre Vendôme et amuse-toi avec les grands à résoudre des énigmes grâce à des indices que tu trouveras tout au long de ta balade et dans la brochure gratuite « Laissez-vous conter Vendôme ».

En route !



Les P'tits Curieux

Office de Tourisme de Vendôme
Territoires Vendômois
47 rue Poterie

www.vendome-tourisme.fr



Bienvenue à Vendôme!

Tu viens de sortir de l'Office de Tourisme et tu t'apprêtes à découvrir des lieux importants de l'histoire de Vendôme qui recèlent une multitude de secrets.

Pour pouvoir suivre ton chemin, tu peux t'aider du plan qui se trouve à la dernière page de ce document.

Pour commencer le circuit, tu vas entrer sur ta gauche dans le Parc Ronsard et te diriger en direction du grand bâtiment qui est la mairie en passant par le premier petit pont que tu vois.

Devant, il y a une statue qui a pour nom « Le Cavalier Tombé ».



1) Quel est le nom de l'artiste qui a créé cette statue ?



Il te reste un dernier secret à découvrir.

11) A partir de la liste de mots, retrouve les mots cachés en les entourant. Avec les lettres restantes, trouve le mot de 4 lettres qui correspond à la rivière qui traverse Vendôme.

C	M	U	R	A	I	L	L	E	L	V	T
O	A	M	C	L	O	C	H	E	R	E	R
L	D	E	C	H	A	T	E	A	U	N	I
L	E	D	Y	N	A	S	T	I	E	D	N
E	L	I	M	A	R	C	H	E	C	O	I
G	E	E	H	E	N	R	I	I	E	M	T
I	I	V	P	I	E	R	R	E	D	E	E
A	N	A	M	A	I	R	I	E	R	M	L
L	E	L	B	A	L	Z	A	C	E	A	E
E	S	C	U	L	P	T	E	U	R	R	Y
C	H	A	P	E	L	L	E	O	R	T	G
M	O	T	T	E	S	A	I	N	T	I	U
O	F	F	I	C	E	T	O	U	R	N	E

VENDOME
CHATEAU
CÈDRE
OFFICE
BALZAC
MURAILLE
COLLEGIALE
MÉDIEVAL
MOTTE
SCULPTEUR
CLOCHER
CHAPELLE
MADELEINE
HENRI
TRINITÉ
LEYGUE
PIERRE
TOUR
SAINT
MARTIN
MARCHÉ
MAIRIE
DYNASTIE

Bravo, tu as terminé le circuit !

9) Il y a un arbre très imposant planté au pied de la tour effondrée. A quelle espèce d'arbre appartient-il ?

- Chêne
- Marronnier
- Cèdre

En quelle année a-t-il été planté ? _ _ _ _




Dans l'enceinte du château, l'ancienne Collégiale Saint-Georges a été construite au XI^{ème} siècle parce que la Comtesse de Vendôme, Agnès de Bourgogne, ne voulait plus descendre en bas du château pour suivre les messes.

C'est aussi un sanctuaire : elle abrite plusieurs tombes de membres importants d'une grande dynastie familiale française.

10) Quelle est cette dynastie ?

- Bourbon - Vendôme
- Valois - Vendôme
- Habsbourg - Vendôme

Poursuis ton chemin jusqu'à la rue St Jacques en suivant la carte à la fin du livret.



En prenant sur la gauche, tu vas arriver jusqu'à l'église Sainte Marie-Madeleine.

Le comte de Vendôme avait décidé de fonder cette église et avait reçu le soutien des habitants pour sa construction qui se termina en 1474.

2) Peux-tu mettre cette date en chiffres romains ?

Pour trouver la réponse, décompose le nombre en t'aidant du tableau.

1 = I	11 = XI	10 = X	100 = C	1000 = M
2 = II	12 = XII	20 = XX	200 = CC	2000 = MM
3 = III	13 = XIII	30 = XXX	300 = CCC	3000 = MMM
4 = IV	14 = XIV	40 = XL	400 = CD	4000 = MMMM
5 = V	15 = XV	50 = L	500 = D	
6 = VI	16 = XVI	60 = LX	600 = DC	
7 = VII	17 = XVII	70 = LXX	700 = DCC	
8 = VIII	18 = XVIII	80 = LXXX	800 = DCCC	
9 = IX	19 = XIX	90 = XC	900 = CM	

1474 = _ _ _ _ _



Prends la rue poterie à gauche, suis les clous du parcours jusqu'à la façade de la bibliothèque qui est dans cette même rue.



3) C'est aujourd'hui la bibliothèque municipale, mais quelle était la fonction de cet édifice avant de devenir une bibliothèque ?

- Un collège
- Un hôtel particulier
- La mairie de la ville

8) En 1589, quel célèbre roi de France a pris d'assaut le château de Vendôme à l'aide de ses mercenaires qui ont par la suite saccagé la ville?



Poursuis ta montée.
Tu dois arriver dans un parc situé au cœur des ruines du château.



7) Il y a des gargouilles tout autour de la porte, mais combien y en a-t-il ?

- Deux
- Trois
- Cinq



Maintenant, il faut que tu reviennes en arrière jusqu'à la place du marché pour te diriger enfin vers le château en prenant la rue Guesnault.

Au bout de celle-ci, tourne à droite dans la rue Saint-Bié qui va jusqu'au pied du château.

Tu dois traverser un pont qui enjambe le Loir.

4) Quel est le nom de ce personnage?

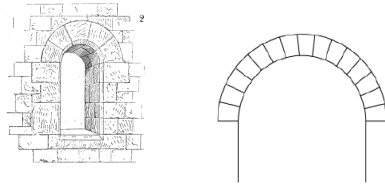


Poursuis ton chemin jusqu'à la chapelle Saint-Pierre-La-Motte

Il existe deux grandes formes d'architecture religieuse :

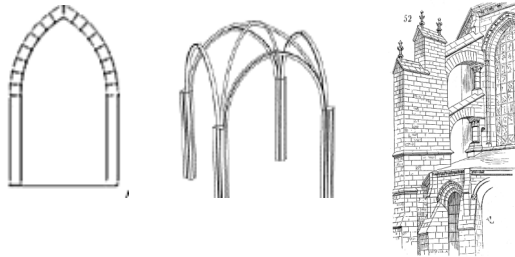
★ **l'art roman**

(Type de voûte :
arc en plein cintre)



★ **l'art gothique**

(Type de voûte :
arc en ogive)



5) De quelle forme d'architecture se rapproche le plus les voûtes et les ouvertures de la chapelle ?

- Art roman
- Art gothique

6) Après la Révolution Française, en 1791, on décide de transformer l'église, mais en quoi ?

- En halle aux grains
- En salle de spectacle
- En hôpital



Il te faut ensuite emprunter la rue à droite de la tour pour arriver sur la place du marché couvert. Jusqu'à il y a environ 400 ans, cette place était le lieu où se déroulaient les exécutions publiques (Place du Pilon).



Derrière cette place, il y avait un ancien pont-levis du château : la Porte du Pont Neuf qui n'existe malheureusement plus.

Il faut revenir sur tes pas pour aller en direction de la place St Martin par la rue Général de Gaulle. Il y a sur cette place une grande tour : la Tour St Martin qui était le clocher de l'ancienne église St Martin qui n'existe plus aujourd'hui.

Parmi les 4 portes fortifiées de la ville, il n'en reste aujourd'hui qu'une seule en très bon état et qui se trouve sur la droite : la Porte Saint-Georges.