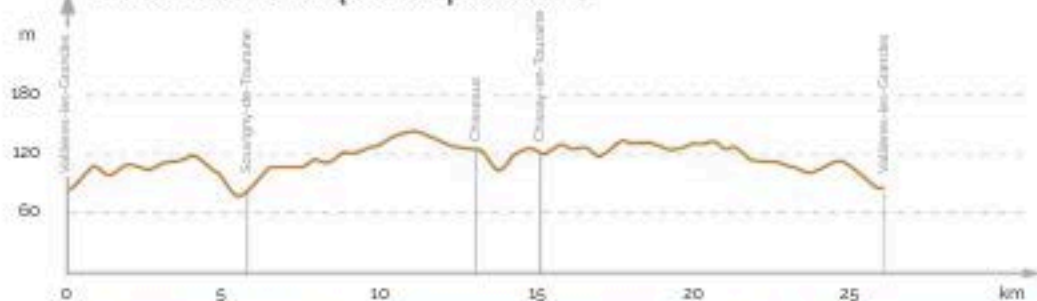



19 De l'Amasse aux rives du Cher

De l'Amasse aux rives du Cher en passant sur une section de la Loire à Vélo, ce circuit vous surprendra par sa diversité paysagère entre forêt, plaines et vallées. Au cours d'une échappée sportive, vous découvrirez les étendues céréalières puis, l'ombre et les senteurs de la forêt vous apporteront fraîcheur et tranquillité. Les villages seront des étapes pour des repas gourmands et des visites du petit patrimoine local ainsi que des moments de détente familiaux dans les aires de jeux.

Profil altimétrique du parcours



L'Amasse à Souvigny-de-Touraine



Vue sur le Cher




Lavoir à Vallières-les-Grandes



Panorama à Chissay-en-Touraine

#marandovelo - Crédits photos : @AOT17

Val de Loire
FRANCE



VAL DE LOIRE > TOURAINE | LOIR-ET-CHER > VALLÉE DU CHER



Boucle
19

Vallières-les-Grandes, Souvigny-de-Touraine,
Chisseaux, Chissay-en-Touraine,
Vallières-les-Grandes

De l'Amasse aux rives du Cher




~ Moyen

🕒 2h15

--- 26 km



Office de tourisme
du Cher à la Loire
1 rue du Pont - 41400 Montrichard
Tél. 02 54 37 05 10
contact@ducherala Loire.com
www.du cherala Loire.com



Office de tourisme Val d'Amboise
Quai du Général de Gaulle
37400 Amboise
Tél. 02 47 67 09 28
contact@amboise-valde Loire.com
www.amboise-valde Loire.com



Office de tourisme
Chenonceaux Biéré - Val de Cher
8 rue J-J Rousseau - 37150 Biéré
1 rue Bretonneau - 37150 Chenonceaux
Tél. 02 47 23 04 25
chenonceauxbiere@tourisme@gmail.com
www.chenonceaux-biere-tourisme.com



est une marque déposée, copropriété des deux
Régions Centre-Val de Loire et Pays de la Loire
www.valde Loire-france.com

www.marandovelo.fr
1000 km d'itinéraires cyclables en région
Centre - Val de Loire à découvrir et à partager

Partenaires et financeurs





Légende

- Office de tourisme
- Gare, accès train
- Point baignade naturelle
- Château
- Point de vue
- Patrimoine remarquable
- Parking
- Toilettes
- Loueur/réparateur vélo
- Commerce
- Restaurant
- Pique-nique
- 6 / Distance (kml)
- Itinéraire La Loire à Vélo
- Antenne de La Loire à Vélo
- Itinéraire L'Indre à Vélo
- 4, 5, 6, 7, 8, 9 / Boucles à proximité
- 1, 2, 3 / Itinéraire à proximité



Vers Blois / **Vers Tours** / **Vers Bourges** / **Vers Cêrt-la-Ronde**

Artigny / Le Vau / La Loire à Vélo / Le Sentier / D 28 La Thomasserie / Bois de Sudais / D 139

Chargé / Les Blaisis / 6 / 5,4 / 1 Vallières-les-Grandes / P / Toilettes / Commerce / Restaurant / Pique-nique

Les Cloiseaux / La Godinière / D 30 / La Giberie / La Huissière / 4,7 / La Genaudière / La Guillotière / D 139 / D 27 / D 28 / Forêt domaniale de Montrichard / D 28B / D 62

St-Règle / Souvigny-de-Touraine / 44 / 45 / 8 / 5 / La Gravelle / La Housaie / D 115 / D 80 / D 27 / 6 / La Mensaudière / MONTRICHARD / Bourré / D 976 / D 158 / D 976 / D 17

St-Georges-sur-Cher / Chissay-en-Touraine / Chisseaux / P / Gare, accès train / Toilettes / Commerce / Restaurant / Pique-nique / Point baignade naturelle / Point de vue / Patrimoine remarquable / Parking

CHENONCEAUX / Civray-de-Touraine / L'Indre à Vélo / D 80 / St Julien de Chédon / Angé

Les Cartes / Le Petit Bois / Les Vieilles Cartes / La Drolinière / 44 / 3 / 1 18 2

Entre Chissaux et Chissay-en-Touraine / Petit étang de houxvaux / Etang des Trois lacs / Allée de la Chartrouise / D 81 / Les Cartes / La Chevrolière