

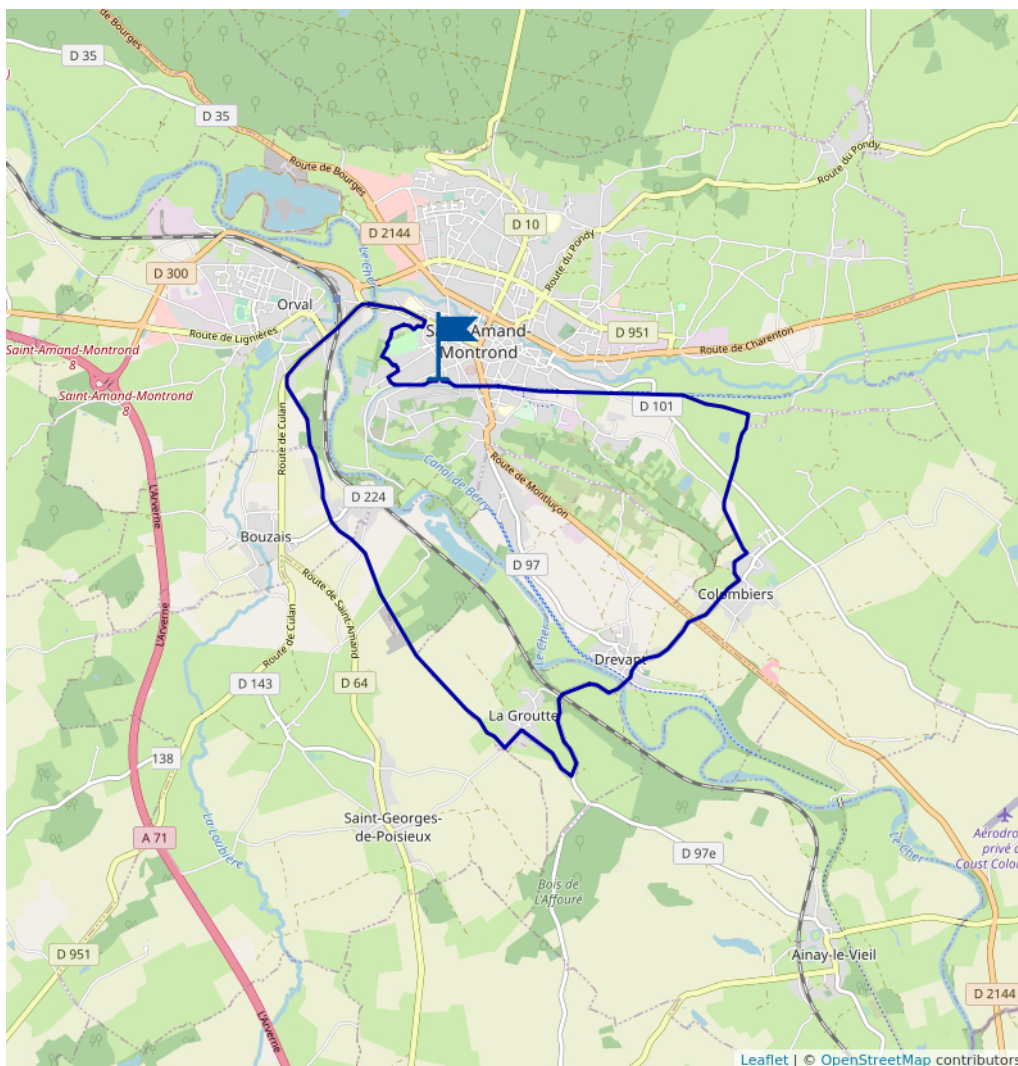
ST AMAND - Circuit des deux Vallées


Proposé par :


Tourisme & Territoires du Cher


"Ce PDF a été généré à partir de Cirkwi, la plateforme de partage d'activités touristiques qui vous fait voyager"

www.cirkwi.com/circuit/306261



 17.26 km

 maxi 201 m

 mini 151 m

149 m

 -150 m

A la croisée des vallées du Cher et de la Marmande, occupées dès le Néolithique, naquirent au Moyen-âge deux villes qui fusionnèrent à la Révolution pour former Saint-Amand-Montrond. Découvrez des fabuleux panoramas et un patrimoine historique remarquable avec la Forteresse de Montrond et le village de Drevant. En sortant du parking de Samexpo, tourner à gauche, longer la halle puis le canal sur 600 mètres puis tourner à droite eue Autel de la Patrie. Prendre à droite à la première intersection puis à gauche à la suivante. Tenir la droite pour contourner la Forteresse de Montrond dont vous pourrez apercevoir le mur d'enceinte. De retour sur le goudron, prendre à droite puis tourner à gauche au "Cédez le passage" rue Mazagran. Au "Cédez le passage", tourner à gauche et emprunter la rue Jean Jaurès. Franchir le Cher et prendre à gauche au rond-point. Franchir la voie ferrée, prendre en face au rond-point et monter sur 600 mètres. En face du centre de recyclage, tourner à gauche chemin de la Garenne. Continuer tout droit sur 4,5 km en profitant du panorama sur la vallée du Cher jusqu'à arriver à la Groutte. Tourner à gauche puis à droite à la première intersection en direction d'Ainay-le-Vieil. A l'intersection suivante, prendre à gauche, passer devant l'oppidum des Murettes et les fours à chaux, sous la voie ferrée puis traverser le Cher pour entrer dans la petite cité de caractère de Drevant et ses vestiges gallo-romains (visite conseillée). Au rond-point, prendre la direction de Colombiers. Traverser prudemment la D2144. Dans Colombiers, tourner à gauche après le cimetière, longer l'église puis tourner à gauche à l'intersection. Prendre à droite à la patte d'oie. Au stop, continuer tout droit. Au bas de la descente, emprunter le chemin qui longe le petit lavoir. De retour sur le goudron, tourner à gauche et rallier l'écluse des Clairins. Emprunter la piste cyclable à gauche et continuer sur 1,7 km. Au rond-point sur le canal, prendre la troisième sortie Quai Pluviose et rallier le parking de SAMEXPO.

