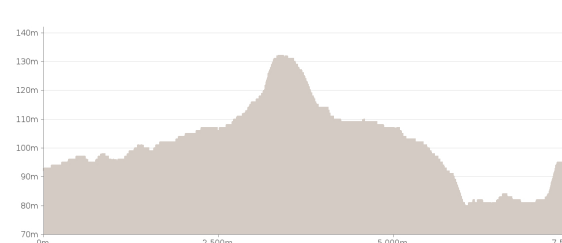
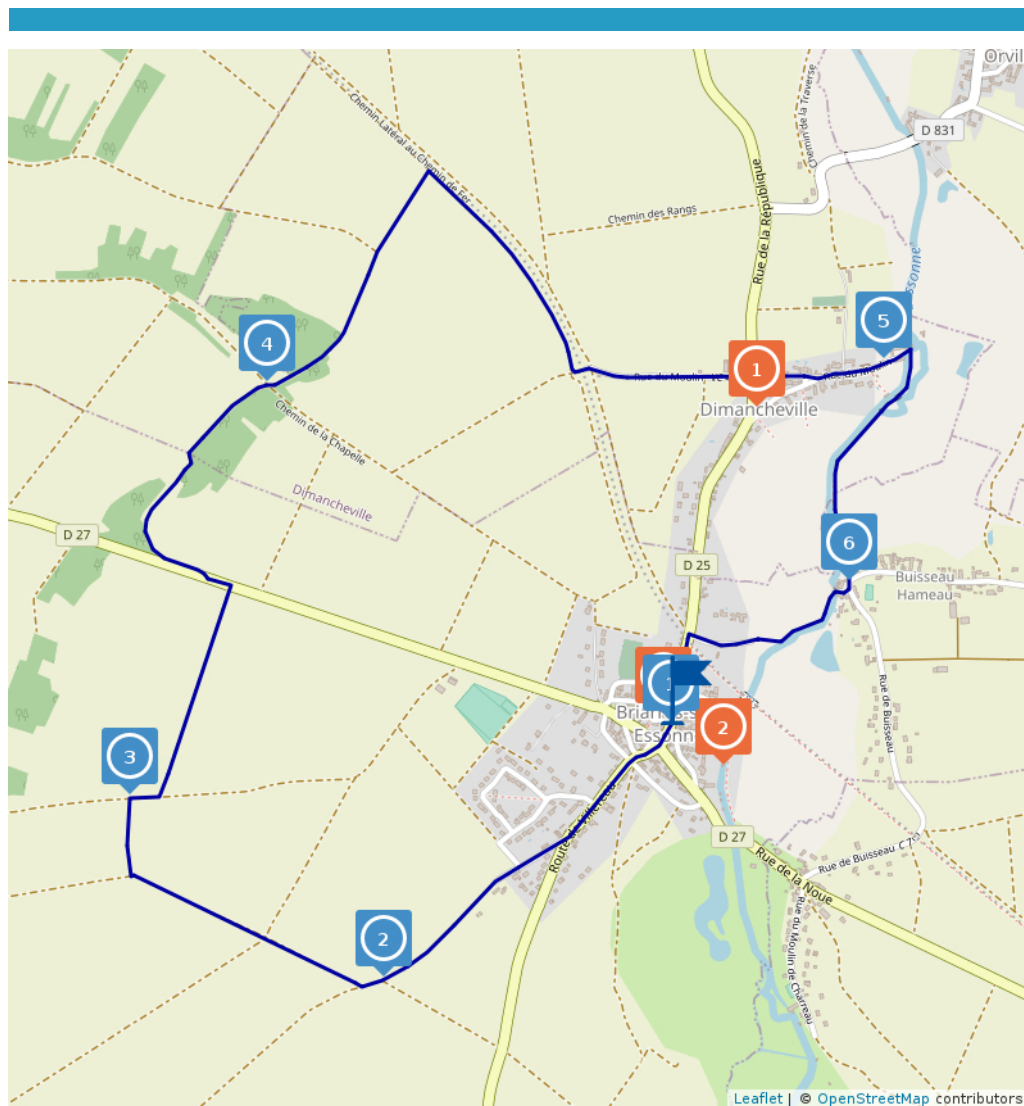
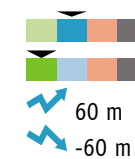


# PR du Larris

Proposé par :  
**Office de tourisme du Grand Pithiverais**  
"Ce PDF a été généré à partir de Cirkwi, la plateforme de partage  
d'activités touristiques qui vous fait voyager"  
[www.cirkwi.com/circuit/180102](http://www.cirkwi.com/circuit/180102)



- 6.79 km
- 1h30
- maxi 132 m
- mini 80 m



A cheval sur le Beauce et le Gâtinais, la commune de Briarres-sur-Essonne est depuis toujours consacrée à l'agriculture. Les vastes terres cultivées descendent lentement du plateau beauceron jusqu'à l'Essonne, entrecoupées de bois, taillis et de plaines calcicoles. Formé au grès des techniques de culture, le paysage offre une diversité qui tranche avec les vastes étendues de la Beauce dont la nappe phréatique se déverse lentement dans l'Essonne par de nombreuses résurgences très sensibles aux évo

Ce circuit est composé de  
3 points d'intérêt et de 6 infos parcours

Cet itinéraire vous est fourni à titre indicatif. Cirkwi ne certifie pas la fiabilité des informations contenues dans les textes, cartes ou photos de cet itinéraire. Retrouvez plus d'infos sur [www.cirkwi.com](http://www.cirkwi.com)



Mise à jour le 09/06/20 par Office de tourisme du Grand Pithiverais et généré par [www.cirkwi.com](http://www.cirkwi.com)

50 Rue de la Gare 45390 BRIARRES-SUR-ESSONNE

1

45390 DIMANCHEVILLE

Patrimoine religieux

## Eglise Saint-Blaise

Cachée à mi-pente entre le village et le moulin sur l'Essonne, cette petite église récemment restaurée a tout le charme d'une église de village.



### Contact :

Téléphone : 02 38 32 10 52

Portable : 02 38 32 10 52

E-mail : mairiedimancheville@wanadoo.fr



2

Hameau de Francorville 45390 BRIARRES-SUR-ESSONNE

Dégustation

## Les vergers de Francorville

Le verger de francorville est situé dans la vallée de l'Essonne bordant trois communes du Puisseauin Aulnay-la-Rivière, Briarres sur Essonne et Ondreville-sur-Essonne.

Il a été créé en 2004 dans un esprit de cueillette au verger en découvrant la vallée de l'Essonne. Onze variétés de pommiers (Boskoop, Belchard, Pink gold, Canada, Jonagored, Gala, Elstar, Reine des rainettes, Braeburn, Fuji, Granit) y sont plantés.

Cueillette des pommes et vente de jus de fruits sur place de mi-septembre à novembre : les vendredi et samedi de 9h30 à 17h30 et les dimanche de 10h à 17h.

Le + : Découvrez des pommes aux parfums très différents ; les toniques , les rustiques , les parfumées et les acidulées

Jus de pomme disponible dans la boutique de l'Office de Tourisme à Pithiviers.



**Contact :**  
E-mail : [bgancou@gmail.com](mailto:bgancou@gmail.com)

3

Rue de la Gare 45390 BRIARRES-SUR-ESSONNE

Château, Eglise & Abbaye

## Eglise Saint-Etienne

De la construction primitive du XIV<sup>e</sup> siècle ne sont conservés que le chœur composé de deux travées carrées et le clocher accolé en prolongement de la façade postérieure, sur le côté nord. De longues fenêtres éclairent chaque travée. La nef est plus étroite et plus récente.



1

**Rue de la Gare**45390 BRIARRES-SUR-ESSONNE

## Point de départ à l'église

Face à la mairie, prendre à droite rue de la Gare (D25). A 40 m au stop, continuer tout droit sur la D25 direction Aulnay-la-Rivière. Suivre cette route sur 300 m. A la patte d'oie, avant la sortie du village, suivre à droite par le chemin de Pithiviers. Continuer tout droit sur 600 m.

2

**Chemin de Pithiviers**45390 BRIARRES-SUR-ESSONNE

## La haie Mettons-Nous

Prendre tout droit à la croisée des chemins puis à droite? Continuer tout droit et prendre à droite au bout de l'allée.

3

**45390 BRIARRES-SUR-ESSONNE**

## Le Bas Larris

Virer à nouveau à droite puis tout de suite à gauche. On arrive arrive à la route départementale n°27. L'emprunter sur quelques mètres, à gauche, pour prendre le chemin herbeux qui descend en contrebas à droite. Longer les bois.

4

**45390 DIMANCHEVILLE**

## Les Larris

En haut, laisser le chemin qui descend à droite pour poursuivre tout droit. Quitter le bois. Atteindre la ligne de chemin de fer et la suivre à droite. Tourner à gauche pour emprunter le pont et marcher en direction de château d'eau et du village de Dimancheville. Traverser la route D25. Continuer rue du Moulin.

5

**Rue du Moulin**45390 DIMANCHEVILLE

## Le moulin

Descendre pour traverser la cour du moulin et traverse la rivière Essonne. Un sentier ombragé permet de longer agréablement l'Essonne et le marais d'Orville-Dimancheville.

6

**Rue de Buisseau**45390 BRIARRES-SUR-ESSONNE

## Buisseau

Arriver à Buisseau, contourner le moulin pour suivre à nouveau la rivière. Continuer tout droit en remontant par le chemin goudronné. A la route, virer à gauche pour rejoindre l'église de Briarres.