
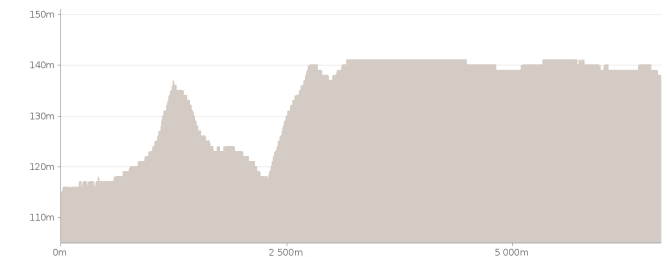


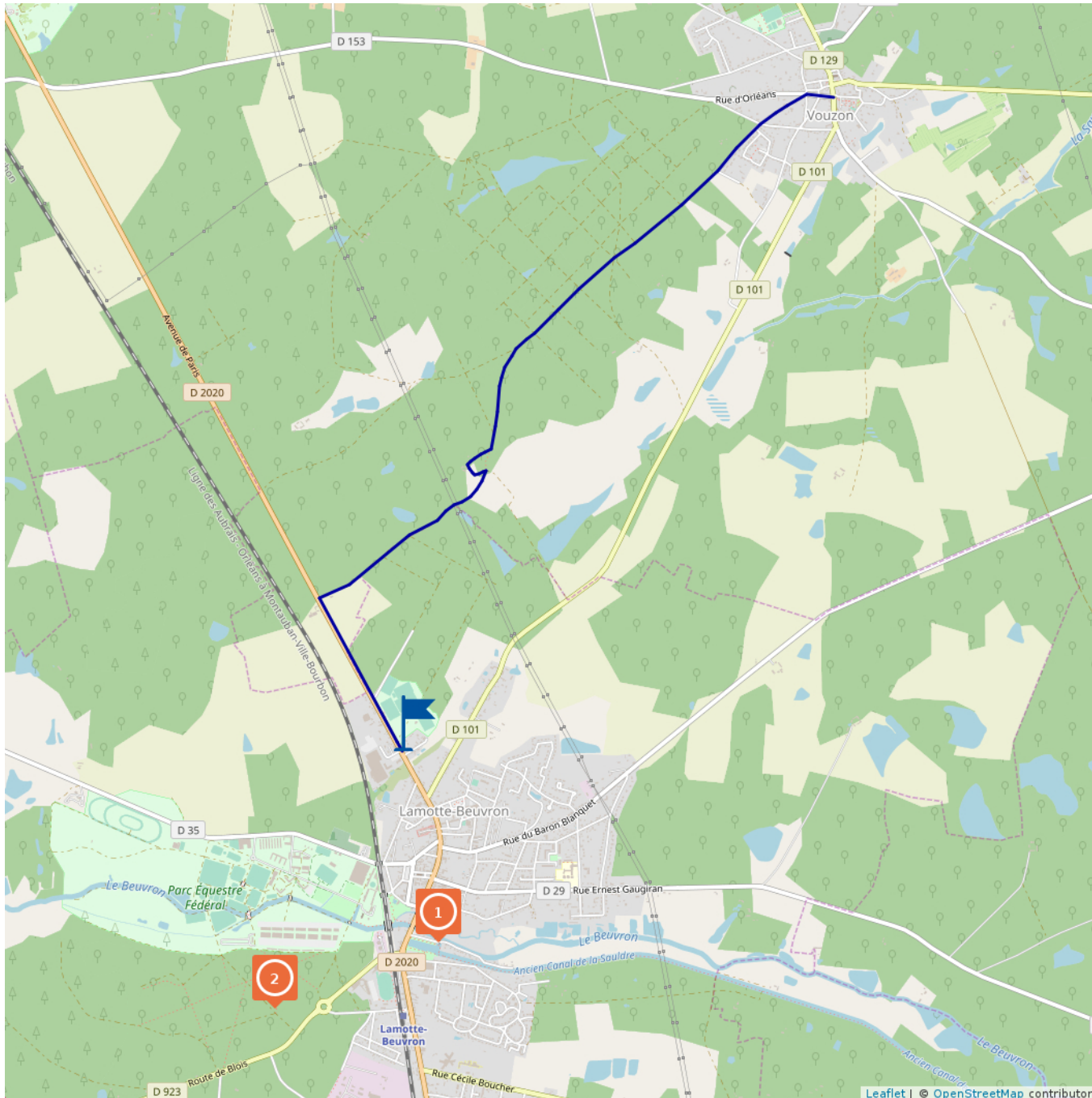
Sologne à Vélo - Lamotte-Beuvron à Vouzon



Circuit Sologne à Vélo
Lamotte-Beuvron à Vouzon



Ce circuit est composé de
2 points d'intérêt



Au départ de Lamotte-Beuvron, parcourez la Sologne à Vélo à travers les plaines et la forêt pour découvrir le village de Vouzon et son parcours de Briques en 12 étapes. Pour découvrir le Parcours de Briques : <https://www.calameo.com/read/0034440875047d3ecb34c> Profitez pour découvrir le Patrimoine Cœur de Sologne : <https://www.calameo.com/read/00344408720a631779e8e>

Accès / Point de départ :

Le départ peut s'effectuer soit à Lamotte-Beuvron au niveau du Stade des Bruyères soit à Vouzon au niveau de la Mairie.

Balisage :

Tout au long de votre parcours, suivez les panneaux "Sologne à Vélo"

Recommandations :

Soyez vigilants sur la route et suivez le balisage.

Pensez à adopter votre équipement en fonction de votre niveau, de l'itinéraire et de la météo.

Respecter la nature et l'environnement.

Type de revêtement :

Calcaire



Proposé par : **Service Tourisme Cœur de Sologne**

"Ce PDF a été généré à partir de Cirkwi, la plateforme de partage d'activités touristiques qui vous fait voyager"

www.cirkwi.com/circuit/142093

1

Chemin de Maisonfort - 41600 Lamotte-Beuvron - Altitude : 112m

Point d'intérêt naturel, Aires de Pique-Nique, Patrimoine



Service Tourisme Cœur de Sologne

Canal de la Sauldre

Le canal de la Sauldre est un canal de 46,810 km joignant Blancafort dans le Cher, à Lamotte-Beuvron dans le Loir-et-Cher. Il emprunte le territoire des communes de Blancafort, Argent-sur-Sauldre, Clémont, Brinon-sur-Sauldre (Cher), Pierrefitte-sur-Sauldre, Nouan-le-Fuzelier et Lamotte-Beuvron (Loir-et-Cher) et présente la particularité unique en France de n'être relié à aucune voie navigable, si bien qu'on a pu dire que c'est « un canal sans queue ni tête » Plus d'informations en suivant le lien : <https://www.calameo.com/read/003444087f40fd5c601b2>

Circuits pédestres à Lamotte-Beuvron :

Idées de circuits de randonnée Lamotte-Beuvron le long du Canal de la Sauldre ou deux boucles en forêt domaniale :

<https://www.calameo.com/read/003444087f40fd5c601b2>

Type de revêtement :

Le chemin est aménagé sur environ 6 km pour les vélos, randonneurs et chevaux, avec du calcaire.

A proximité :

- Aire de jeux pour les enfants
- Aire de stationnement pour les camping-caristes (8 /nuitée)
- Aire de pique-nique
- Poubelles
- Toilettes

- Restaurants à proximité : <https://www.calameo.com/read/00344408718d9207460ad>




2

Route de Blois - 41600 Lamotte-Beuvron - Altitude : 129m

Point d'intérêt naturel, Aires de Pique-Nique



Service Tourisme Cœur de Sologne



Fotolia

Forêt de Saint Maurice

Vous êtes grand sportif ou tout simplement amoureux de la nature ? Quoi de mieux qu'une randonnée, seul, entre amis ou en famille, pour découvrir la Nature ? Prenez un grand bol d'air frais, passez un moment en harmonie avec la nature : c'est bon pour la santé et ça permet de se ressourcer !
<https://www.calameo.com/read/003444087f40fd5c601b2>

