

LA CHÂTRE-L'ANGLIN

LE CIRCUIT DE L'EAU ET DE LA PIERRE

Balades et
randonnées en
**Marche Occitane
Val d'Anglin**

13 KM - 3H15

DÉPART : étang communal
route de Passebonneau

BALISAGE : 









L'eau, avec l'étang communal, aménagé pour la promenade et la pause pique-nique, mais aussi l'Anglin, plus torrent que rivière, franchi à quatre reprises, et la pierre avec les rochers de grès et de granite affleurant, et tout proche le dolmen de Passebonneau.



À DÉCOUVRIR EN CHEMIN

Le site naturel de l'étang, l'église St Sulpice et son clocher porche, la vallée de l'Anglin, les maisons typiques des villages du Soleil, de Bloux et de Fougerolles.

Conception : Etienne Fradin www.akti.fr / Photographies : Alain Nevière / Cartographie : Actual

-  Point de départ
N 46° 24'57.9" - E 001° 22'34.0"
-  Route
-  Chemin
-  Edifice religieux
-  Aire de pique-nique
- Code de balisage**
-  Bonne direction
-  Mauvaise direction
-  Changement de direction



Réalisation



En partenariat avec

