

### Balades et randonnées en Marche Occitane Val d'Anglin

Chaillac, Lignac, Prissac, Jouac, Cromac et bien sûr Parnac...les toponymes annoncent clairement l'Occitanie et marquent les limites entre langue d'Oc et langue d'Oïl. Les paysages également, avec un bocage qui ceinture pacages à moutons et prairies à bovins.









Parnac au cœur du bocage

#### À DÉCOUVRIR EN CHEMIN

L'église St Martin, de style gothique, construite en granit du pays, les belles allées forestières du bois des Tailles, l'ancien château de Parnac route de St Gilles.

Conception : Etienne Fradin www.akti.fr / Photographies : Alain Nevrière / Cartographie : Actual

-  Point de départ  
N 46°27'10.6" - E 001°26'29.8"
-  Route
-  Chemin
-  Edifice religieux
- Code de balisage**
-  Bonne direction
-  Mauvaise direction
-  Changement de direction

Réalisation



En partenariat avec

