

LA VALLÉE DU PORTEFEUILLE

Balades et
randonnées en

Marche Occitane Val d'Anglin

12,4 KM - 3H

BALISAGE : —

DÉPART : Village du Meslier
(3km au sud-ouest du bourg)

Difficile d'imaginer aujourd'hui une voie ferrée longeant l'étroite et sinueuse vallée du Portefeuille envahie par la végétation ! Et pourtant, en janvier 1904 fut inaugurée la ligne St-Benoît Le Blanc, et l'année suivante sa bifurcation vers Chaillac et les mines de fer de Cheniers, exploitée jusqu'en 1940 par la Compagnie des Tramways de l'Indre.








Les bords du Portefeuille




À DÉCOUVRIR EN CHEMIN

Ruines du manoir de la Grange au Gouru, tracé de la ligne du « Tacot » jusqu'au moulin de la Grange, points de vue depuis les coteaux sur la vallée encaissée du Portefeuille.

Point de départ
N 46°27'14.1" - E 001°21'35.8"

-  Route
-  Chemin
-  Edifice religieux
-  Moulin
-  Point de vue

Code de balisage

-  Bonne direction
-  Mauvaise direction
-  Changement de direction



Réalisation



En partenariat avec

