

1 Le bocage

Les haies (bouchures en berrichon) étaient utilisées autrefois comme clôtures par le tissage des jeunes branches. Elles jouent aujourd'hui un rôle primordial pour la préservation de la biodiversité. Dans ces paysages, l'élevage est prédominant.

2 La vallée de l'Abloux

Frontière entre le pays d'Oc et le pays d'Oil, elle offre des coteaux à fort dénivelé et ouvre sur la marche occitane au relief plus marqué et sur les contreforts du Massif Central tout proches. L'Aboux est une rivière sauvage aux eaux claires dans laquelle on y pêche la truite.

3 Sacierges-Saint-Martin

Sacierges fut fondé par les romains qui y avaient établi un camp nommé «Caput Servium» aux abords de la voie reliant Argentomagus à Bordeaux. Il y fut établi une abbaye bénédictine, transférée par la suite à Saint-Benoit-du-Sault, village plus facile à défendre. L'église Saint-Martin est d'origine romane (à découvrir).

4 Entre Boischaud sud et Petite Brenne

La Sonne qui traverse le village de Luzeret marque la rupture paysagère entre le Boischaud sud (bocage, relief collinaire et ruisseaux encaissés) et la Petite Brenne (étangs, important manteau forestier et léger relief). Sans être spécialiste, on sent ici que le paysage change.

5 Commanderie de Luzeret

Cette forteresse construite au 12^{ème} siècle, devenue manoir au 15^{ème} siècle, possède un important mur d'enceinte et un pavillon d'entrée portant les rainures d'un pont-levis et de deux portes. La propriétaire propose des expositions en saison.

MAISON DU PARC
Le Bouchet - 36300 Rosnay
02 54 28 12 13
tourisme@parc-naturel-brenne.fr

La région Centre-Val de Loire à la carte
maRando à Vélo

Le site Internet www.marandoavelo.fr présente l'ensemble des tracés à l'aide d'une cartographie dynamique enrichie de toutes les informations touristiques, dont les professionnels «Accueil Vélo», pour préparer sa balade ou son séjour à vélo en région Centre-Val de Loire.

6 Les bois de Luzeret

Un tiers de la commune de Luzeret est couvert de forêts. Si elle est aujourd'hui entrecoupée de champs et prés, ce n'était pas le cas au 19^{ème} siècle lorsque les bois étaient exploités pour servir de combustible aux forges et tuileries qui ont fait la richesse de la région. Des loups ont été encore aperçus à la fin du 19^{ème} siècle. Ce bois servait aussi à la confection des tonneaux de Cognac et se retrouve aujourd'hui dans certains parcs à huîtres de La Rochelle !



7 La Garde Giron

Cet édifice des 14^{ème} et 15^{ème} siècles a appartenu à Alain Giron, compagnon d'armes de Jeanne d'Arc (ne se visite pas).

8 Les 3 musées

Une ancienne ferme abrite 3 musées : le machinisme agricole, le facteur rural et l'espace Gutenberg. Des expositions y ont lieu en été (à découvrir).



OFFICE DE TOURISME
La Quintaine - 36370 Bélâbre
02 54 37 22 21
tourisme.belabre@wanadoo.fr
www.marcheoccitane-valdanglin.fr

avec le concours financier de



Conception graphique : Etienne Fradin

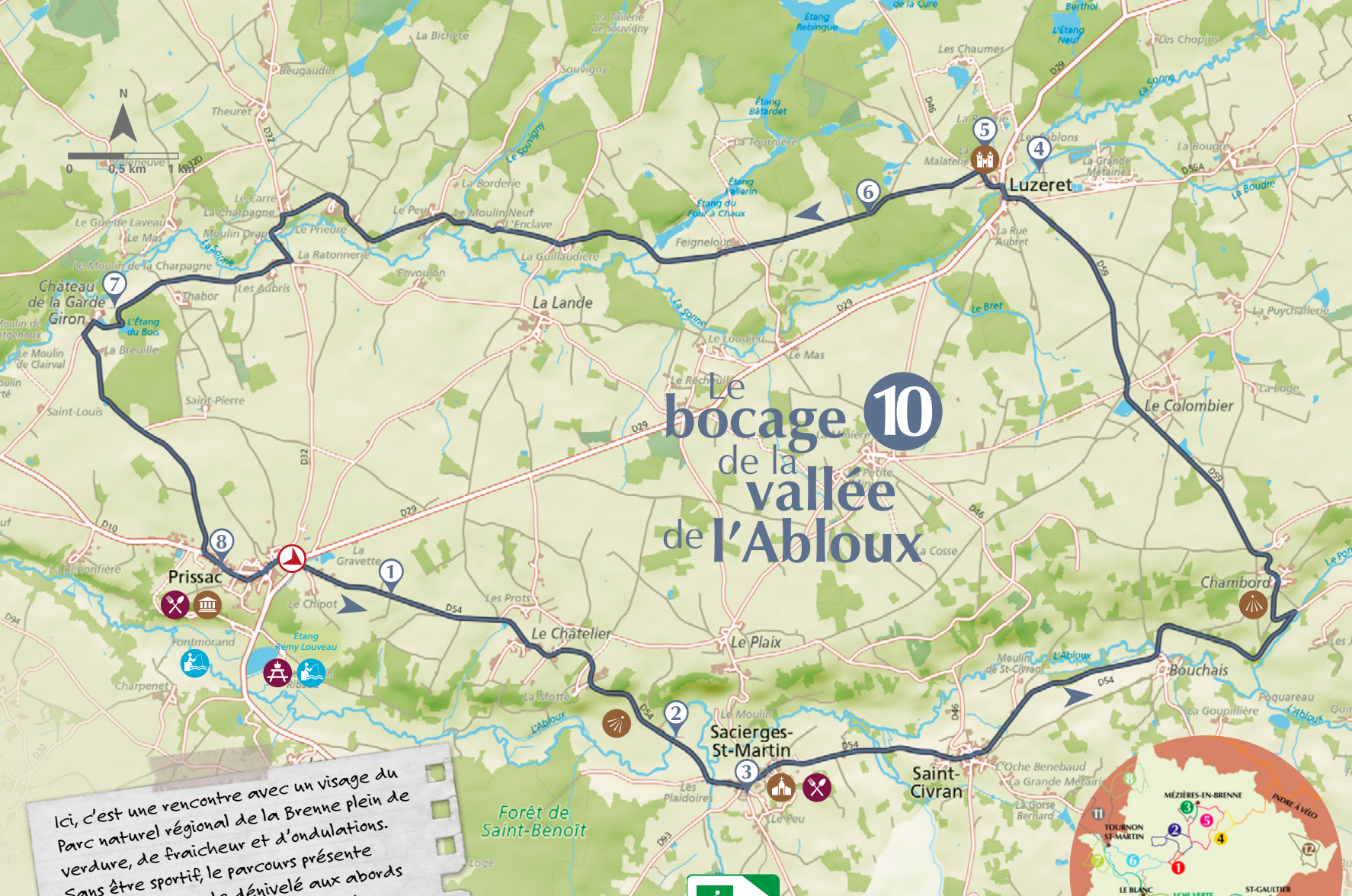
Circuit 10 Le bocage de la vallée de l'Abloux



29 km - 2h30
 Niveau moyen
Parcours vallonné
 Départ : PRISSAC

C'est un circuit vallonné et plein de charme. Les ondulations du terrain tirent quelque peu sur les mollets mais les efforts sont récompensés par un paysage varié composé de **bocage**, **vallée sauvage**, **petite route forestière** ou d'éléments de **patrimoine** qui jalonnent l'itinéraire.





Le bocage 10 de la vallée de l'Abloux









Ici, c'est une rencontre avec un visage du Parc naturel régional de la Brenne plein de verdure, de fraîcheur et d'ondulations. Sans être sportif, le parcours présente toutefois un peu de dénivelé aux abords de la vallée de l'Abloux. Le reste de l'itinéraire suit les douces ondulations du relief et traverse un paysage bucolique et bocager en empruntant des routes peu fréquentées, parfois forestières ponctuées de châteaux et de demeures au bâti traditionnel.

! Nous vous recommandons de suivre l'itinéraire dans le sens décrit, par respect pour vos mollets.

 **Départ**
 PRISSAC, église (46.51012/1.30854)

Départ aussi de : SACIERGES-SAINT-MARTIN, église (46.49450/1.36479)
 SAINT-CIVRAN, place St-Cyprien (46.49675/1.39008)
 LUZERET, bord de Sonne (46.54117/1.39239)



-  Parcours de pêche
Pêche en étang
-  Point de vue
-  Église remarquable
-  Aire de pique-nique
-  Site à visiter
-  Étape découverte (descriptif au dos du document)
-  Restaurant
-  Château ouvert au public

