



Circuit de randonnée à cheval

# la Brenne à cheval



**Parcours :**

**Grand tour des étangs  
de la Brenne**

**Durée :**

**3 jours**

**Longueur :**

**92.5 km**

**Niveau :**

**facile**

**Attelage :**

**praticable**

## La Brenne des étangs

Mézières-en-Brenne - Rosnay - Bellebouche



Parc  
naturel  
régional  
de la Brenne

# Circuits

## La Brenne des étangs

Ces circuits vous font découvrir les paysages typiques de la Grande Brenne, c'est-à-dire des étangs, des prairies, des brandes et des sous-bois ainsi que leurs richesses ornithologiques. Le circuit est praticable en attelage.

### La Brenne des étangs N°1

Ce circuit de trois jours, se compose d'étapes de 32.5 km, 31 et 29 km évoluant sur terrain plat.

Vous prendrez le temps d'observer les oiseaux d'eau à partir d'étangs emblématiques comme celui du Blizon ; vous pourrez approcher l'architecture locale ; rencontrer des agriculteurs qui vous expliqueront leur savoir-faire (barres d'attache implantées).

Les cavaliers doivent faire attention à l'état des chemins : très humides en hiver à proximité des étangs et très irréguliers par endroits (le terrain argileux marque facilement). Les changements d'allure sont cependant possibles sur de nombreuses portions.

### Informations principales à noter sur ce circuit

#### Liaison Mézières-en-Brenne/Rosnay

Pause déjeuner possible au four à pain du Blizon, barres d'attache pour 6 chevaux ou à la ferme auberge des Buttons (suivre indications road-book).

Pour l'utilisation des paddocks sur le champ, s'adresser à l'hébergeur.

Vous emprunterez successivement le sentier de découverte de Beauregard et le sentier du Blizon. Faites attention aux piétons. Attention à la traversée de route après le sentier de Beauregard.

#### Liaison Rosnay/Bellebouche

Halte possible sur le site de l'étang Mouton sur la commune de Migné (barres d'attache), mais interdiction de faire circuler et de faire boire les chevaux sur la chaussée d'étang. Utiliser un seau pliable de randonnée pour prendre l'eau dans l'étang.

Accueil à Bellebouche : présentez-vous à l'accueil pour connaître les lieux et conditions d'accueil des chevaux sur le site.

#### Liaison Bellebouche/Mézières-en-Brenne

Pause déjeuner possible au niveau du gué de la Vache. Halte possible à la ferme de Plume Cane (barres d'attache) pour découvrir l'élevage de volailles fermières. Possibilité de raccourcir l'étape.

*Traditionnellement, la création des étangs est attribuée aux moines des abbayes de St Cyran et Méobecq.*

*Des études récentes attestent de la présence des étangs dès les XII<sup>ème</sup> et XIII<sup>ème</sup> s. mais c'est surtout entre le XIV<sup>ème</sup> et XVI<sup>ème</sup> s. que les étangs se développent en parallèle de la pisciculture. A la fin du XVIII<sup>ème</sup> s., 900 étangs couvraient près de 7 000 ha.*

*On dénombre aujourd'hui environ 2500 étangs dont la majorité ne dépasse pas 10 ha. Seuls quelques uns, parmi les plus anciens, s'étendent sur plus de 100 ha.*

*La Brenne est l'une des plus importantes zones humides françaises inscrite sur la liste des sites de la convention internationale de Ramsar pour la préservation de ce type de milieu. Elle fait également partie du réseau écologique européen Natura 2000 pour préserver la biodiversité.*

# Jour 1 : MEZIERES-EN-BRENNE - ROSNAY

Le parcours de 32.5 km, évoluant sur terrain plat est un condensé de la Brenne des étangs : il progresse entre étangs, prairies, brandes et sous-bois. Il vous permet d'observer les oiseaux d'eau notamment au niveau de l'étang du Blizon et d'approcher l'architecture locale au travers du four à pain du Blizon.

---

1

---

Hébergement des personnes au *gîte d'étape du Moulin* dans Mézières-en-Brenne ou à *l'hôtel-restaurant du Bœuf Couronné*.

Départ à cheval de la *ferme auberge de Plume Cane*.

Rentrer dans le bourg de Mézières-en-Brenne. Après le pont, virer à gauche en passant devant la caserne des pompiers 600 m.



---

2

---

Après le gîte du moulin, virer à gauche jusqu'au stop. Traverser la D 925 en direction de Châtillon. **Attention à la circulation.**




---

3

---

Après avoir parcouru environ 700 m sur cette route en direction de Châtillon, prendre la petite route goudronnée à gauche en direction de la zone artisanale.

Continuer par la route de gauche qui se transforme en chemin.




---

4

---

Peu après, emprunter le chemin de terre à gauche.




---

5

---

Au carrefour des quatre chemins, continuer par celui de gauche et encore à gauche ensuite pour arriver au village de la Sablonnière. Traverser le village en passant devant la scierie.




---

6

---

Arrivé à la D925, l'emprunter à gauche sur quelques mètres pour prendre tout de suite après le chemin stabilisé à droite.



**Attention à la traversée de cette route.**

Suivre ce chemin sur plus de 4 km direction ouest. Allée sur plus d'un km ; passage sur une digue d'étang étroite.

---

7

---

Après avoir emprunté un chemin peu visible traversant un pré sur 500 m, on arrive à un carrefour de quatre chemins. Prendre le chemin en face.

Allée enherbée avec passage en sous-bois. Chemin entretenu puis présence de quelques souches.



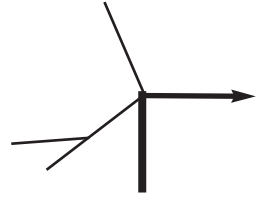
---

## 8

---

Arrivé à un croisement de quatre chemins, prendre celui de droite (voir balisage).

Rester sur le chemin qui longe la route par la gauche.



---

## 9

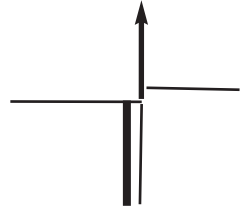
---

A l'intersection avec la route, la poursuivre en face. Suivre la D43 sur 500 m environ. **Attention à la circulation.**

Passage sur le pont enjambant la Claise (noter au passage le lavoir).



*Des anneaux d'attache sont fixés au lavoir pour profiter du site.*



---

## 10

---

Dans le bourg de Saint-Michel, prendre la route de Tournon et peu après, prendre la D6c à droite en direction de Martizay. Suivre cette petite route sur 2km jusqu'au Moulin du Bois.

A noter la présence d'une épicerie-restaurant dans St Michel.



---

## 11

---

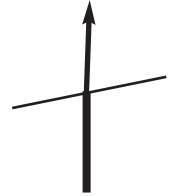
Au Moulin du Bois, prendre le 2<sup>ème</sup> chemin à gauche (voir balisage). Chemin enherbé et ombragé très mouillé en hiver sur 1 km.



*Vous passez à proximité du château moderne du Blizon bâti sur l'emplacement de l'ancienne commanderie de l'Ordre du Temple, créée au milieu du XII<sup>ème</sup> siècle. Appartenant à l'ordre de Hospitalier au début du XIV<sup>ème</sup> siècle, elle est passée aux mains des chevaliers de Rhodes et enfin à l'ordre de Malte. Au début du XIX<sup>ème</sup> siècle, le château a appartenu au comte de Marivault, auteur des toutes premières monographies sur la Brenne (en 1826 et en 1845).*

**Traverser la D6 et prendre le chemin en face.  
Parcourir ce chemin en sous-bois (châtaigniers,  
chênes) sur 1,5 km.**

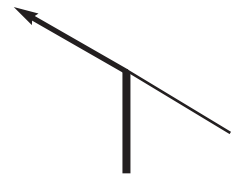
**Chemin caillouteux au départ puis roulant.**



*Vous traversez le bois de la Terraillerie.*

*Les noms de lieux en "erie" sont fréquents et font presque toujours référence à un habitat. C'est souvent le nom de l'habitant plus "erie" comme par exemple la Poupeterie avec la famille Poupet au XII<sup>ème</sup> siècle près de Loups.*

**Au carrefour, prendre le chemin à gauche en  
direction de l'est sur 1 km.**

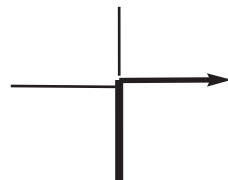


**Au carrefour, prendre à droite le chemin stabilisé  
en direction de l'est.**



Traverser la D43 et emprunter à droite sur 300 m l'ancienne ligne de chemin de fer parallèle à la route.

**Attention à la circulation.**



Prendre à gauche le sentier de découverte de Beauregard.

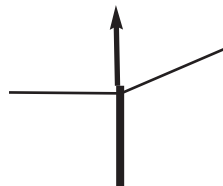


*Vue à gauche sur les Grands Etangs.*

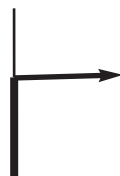
*Le sentier de découverte de Beauregard est situé au coeur d'un paysage de brandes et d'étangs. En longeant les Grands Etangs, à proximité de la roselière, il est possible d'observer le grèbe à Cou Noir, la mouette rieuse, le fuligule milouin, le fuligule morillon ou encore le busard des roseaux.*

Arrivé à la D17, prendre le chemin en face.

**Attention à la circulation rapide dans le virage.**



Après avoir viré à gauche, prendre le chemin à droite sur plus de 500 m.



---

15

---

**Au carrefour, prendre le chemin stabilisé à droite sur plus de 500 m. Vous passez sur un pont au-dessus du ruisseau du Blizon.**



---

16

---

**A la route, la prendre à gauche pour traverser le village du Temple.**

*Le village du Temple fait référence soit à la commanderie du Blizon qui avait des droits sur le hameau soit à l'arbre.*

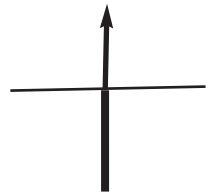


---

17

---

**A l'intersection, prendre le chemin en face balisé en vert sur 2 km en direction du nord. Vous longez quelques étangs.**



*Le chemin est bordé de chênes centenaires. Il faisait partie du réseau desservant la Brenne avant la création des routes agricoles sous Napoléon III. Vous repassez au-dessus du ruisseau du Blizon qui alimente plusieurs étangs.*

---

18

---

**Prendre le chemin de terre à droite. Alternance de sous-bois et de champs pâturés sur plus de 2,5 km.**

*Vous longez le bois des Touches. Pléonasme toponymique puisque Touche désigne un bois.*





Avant les premières maisons du Village de Loups, prendre la petite route goudronnée à droite. Sorti du chemin de terre, suivre la petite route goudronnée sur 1km en direction du sud.

*Le prieuré du village de Loups, aujourd'hui transformé en chambres d'hôte, dépendait de l'abbaye de Fontgombault créée fin XI<sup>ème</sup> siècle.*

**Ne pas prendre le premier chemin de droite mais suivre le balisage.**

Passage sur une digue d'étang avec plusieurs bassins à droite après balisage.

Vue sur l'étang Gorgeat et l'étang des Epinettes. Alternance de pâtures et de sous-bois sur 2 km en direction du sud, sud-est.

Laisser filer un chemin de terre sur la droite.



*Pause possible en sous bois dans le chemin (possibilité d'attacher les chevaux aux arbres en face de l'étang Gorgeat). Possibilité de faire boire les chevaux dans le ruisseau dans le chemin qui suit avant Coutant (gué en hiver) ou au niveau du trop plein d'eau à l'étang du Blizon (ruisseau du Blizon) dans le chemin suivant.*

Arrivé à l'intersection du chemin et de la petite route, prendre le chemin de terre légèrement à droite longeant les bâtiments de la ferme de Coutant. Vue à gauche sur l'étang de Puycheveau. Suivre ce chemin sur 1,5 km pour emprunter ainsi le sentier du Blizon.



Deux mots sur Puycheveau. Pé, puy, pied, pi sont des oronymes, c'est-à-dire des toponymes qui évoquent l'altitude. En Brenne, il évoque tout simplement les buttons des environs comme les étangs de Piguérin, Peubreau, Picadon, Puy au Clerc. Cheveau vient de chèvre, animal qui depuis des millénaires est associé à la pente au relief comme les chevrons en toiture.




Vue sur l'étang du Blizon à gauche.

**Chemin non accessible en période de vidange de l'étang en octobre/novembre.**

L'étang du Blizon est propriété du seigneur de Beauché dès 1445. L'itinéraire du Blizon porte sur le thème des libellules et des grenouilles (on trouve en Brenne 61 des 91 espèces de libellules recensées en France). La promenade permet de découvrir, grâce aux bornes informatives, l'organisation d'une chaîne d'étang.

Le ruisseau du Blizon est un des plus longs de Brenne. Il vient de l'étang de la Loge, 7 km en amont, traverse le Sault, l'étang du Blizon se remplit du trop plein des étangs de la Gabrière, de Beauregard (...) et court se jeter dans la Claise, affluent de la Creuse.

**Arrivé au hameau du Blizon, prendre le chemin en face et le suivre sur 4,5 km en direction du sud. Vous passez à gauche du four à pain communal.**



Possibilité de faire une halte au four à pain du Blizon (des barres d'attache sont à disposition sur place).

Élément marquant du patrimoine rural, le four est un des témoins de la vie quotidienne du village. Ce four collectif est installé dans un bâtiment isolé, le fournil. La crainte de l'incendie et un accès facile pour tous expliquent son isolement. Il se compose d'une pièce au fond de laquelle s'ouvre l'entrée du four et à l'arrière, de la coupole du four qui occupe à peu près le même volume. Les murs sont maçonnés en moellons de grès montés à la terre.

La coupole s'insère dans une sorte de berceau de briques qui contient les forces de poussée. La chambre et le cul de four sont couverts par une toiture à deux pans en tuiles plates. L'ensemble est enduit à la chaux naturelle.

*Le four est chauffé au bois, on l'estime assez chaud lorsquela voûte blanchit. Une fois chaud, on retire les cendres et la braise et on nettoie la sole avec un linge humide avant d'enfourner le pain précédemment travaillé dans la maie. On utilise également la chaleur du four pour cuire la viande, les pâtisseries et faire sécher les fruits en fin de chauffe.*

*Le four du Blizon se distingue par sa grande surface de cuisson : son diamètre de 3 mètres permettait des cuissons pour de nombreux habitants, tandis que sa hauteur sous voûte très faible optimisait la répartition de la chaleur.*

*Sur le territoire du Parc, on dénombre près de 650 fours dont 11 communaux mais très peu en bon état. Les autres sont privés et généralement intégrés à la cheminée. Acquis par le Parc en 2004, le four a été restauré dans le cadre de chantiers d'insertion en 2005 et 2006 et rallumé par le boulanger de Rosnay, Jean-Paul Damblant. Un autre four acquis par la commune de Paulnay a également été restauré.*

**Le chemin est empierré au début avec une bande enherbée de chaque côté. Puis il devient très irrégulier. Très humide en hiver, recouvert de ci de là de gré rouge, il traverse un paysage de brandes et de boutons. Plus le gré est riche en fer, plus il est rouge.**

---

## 21 et 22

---

*Possibilité d'une halte repas à la ferme auberge des Buttons et visite possible de la ferme ainsi que celle de Bois Retrait (charcuterie) sur rendez-vous.*

*Ferme auberge des Buttons : 02 54 37 11 76 / 06 52 29 05 84*

*Ferme de Bois Retrait : 02 54 37 05 13 / 06 84 15 46 42*

*Terme utilisé pour désigner l'espèce bruyère à balais (erica scoparia) et la lande à bruyère, la brande est maintenue par le pâturage extensif sur des terrains pauvres. Venant du vieux français "brûler", elle a remplacé une forêt primitive et servi de combustible pour les forges à minerai de fer des alentours (importante activité sidérurgique sous l'Antiquité) et comme matériau pour les toits des maisons. Le balai de brandes a été utilisé pour de nombreux usages notamment agricoles : fabrication de balais, confection de clôtures, couvertures pour le petit bâti d'élevage, drains agricoles de faible profondeur, litère...*

*Actuellement, la brande abrite une faune variée comme le Busard St Martin ou encore la Pie -grièche écorcheur du fait de sa végétation(bruyère à balais, ajonc nain, molinie bleu, bruyère cendré).*

---

**23**

---

Arrivé ensuite au chemin goudronné de Mi-Georges. Le prendre à droite sur quelques mètres pour arriver à l'intersection avec la D15, route de Rosnay/ Mézières-en-Brenne.

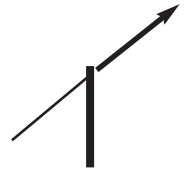


---

**24**

---

Emprunter cette route à droite sur 500 m pour rentrer dans le bourg de Rosnay.



---

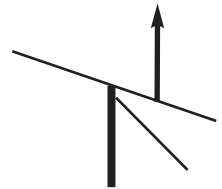
**25**

---

A l'intersection des trois routes, vous avez deux possibilités :

26 - L'accès au domaine de la Crapaudine se fait par le porche le long de la rue après la boulangerie.

27 - L'accès au paddock se fait en continuant par la route Rosnay/Ciron puis sur la droite.



Dans les deux cas, vous devez vous adresser à l'hébergement pour avoir accès aux paddocks sur le champ de foire de Rosnay.



*La foire de Rosnay ou foire de St Louis, le 25 août, existe depuis le Moyen-Age.*

*D'après le cadastre napoléonien de 1826, la foire se tenait au départ sur des terrains privés. Foire la plus importante de France au milieu du XIX<sup>ème</sup> siècle, les prix de vente des animaux y étaient discutés.*

## Jour 2 : ROSNAY / BELLEBOUCHE

Ce parcours de 31 km praticable en attelage emprunte des chemins moins roulants que la veille. Après une halte à l'étang Mouton sur la commune de Migné, il vous amène dans la forêt de Lancosme, le plus important massif forestier en Brenne pour rejoindre notamment l'étang de Bellebouche, l'un des plus vastes étangs de Brenne.

---

1

Au départ du champ de foire, rejoindre le bourg de Rosnay en prenant la route de Ciron.

---

2

Dans le centre bourg de Rosnay (en venant de Ciron), prendre la route de Migné sur 500 m.



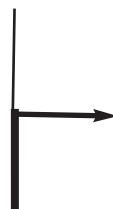
---

3

Emprunter à droite le chemin des Mardouins sur 2 km en direction du sud est.

Chemin empierré puis enherbé avec une allée de chênes et passage sur un petit pont au-dessus du Suin.

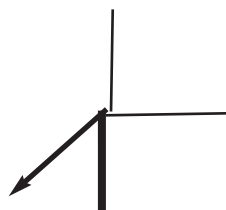
Laisser filer un chemin à droite.



---

4

Arrivé à un croisement de 4 chemins, prendre le chemin stabilisé à gauche en direction de la Rucherie (nord).



---

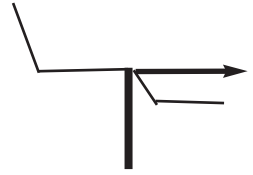
## 5

---

Peu après la Rucherie, prendre à droite pour rentrer dans le village du Coudreau.



*Vue sur l'étang du Coudreau, vieil étang cité en 1434 appartenant au seigneur du Bouchet comme tous ceux implantés sur le cours du Suin.*



Laisser filer à droite la route qui mène aux gîtes du Bas Coudreau. Prendre le chemin de terre à droite qui vous mène au bout du village en laissant filer deux départs de chemin à droite.

---

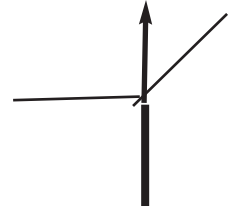
## 6

---

A la sortie du village, prendre le chemin de terre en face. Le suivre sur plus de 2 km en direction de l'est.

Chemin ombragé longeant un ruisseau.

**Humide en période hivernale (passage de gué possible).**

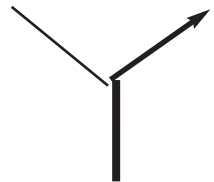


---

## 7

---

En sous-bois, prendre le chemin à droite et virer à gauche après avoir franchi un passage humide. Le chemin irrégulier suit en parallèle un petit cours d'eau parfois assec, le Suin.



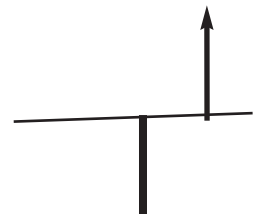
---

## 8

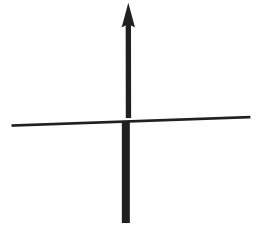
---

Arrivé sur la route, prendre à droite sur quelques mètres, puis au niveau de Ranjoux prendre le chemin à gauche.

Parcourir ce chemin sur 2 km en direction du nord. **Chemin enherbé et ombragé.**



**Au croisement, prendre le chemin en face.  
Parcourir ce chemin sur 1,5 km en direction du nord. Vous passez devant l'observatoire de l'étang Neuf.  
Arrivé sur le site de l'étang communal, étang Mouton, possibilité de faire une pause (présence de barres d'attache).**



**L'accès à la digue de l'étang est interdite aux chevaux.  
Pour les faire éventuellement boire, prévoir un saut de randonnée pliable.**



*L'étang Mouton a appartenu à un Jehan MOUTON au XV<sup>ème</sup> siècle.*

*La pêche de cet étang sur la commune de Migné est ouverte chaque année au public.*

*A proximité, la propriété de la Trigalerie de 200 ha est cogérée par la Fédération des chasseurs de l'Indre, l'Office national de la chasse et la Fondation nationale pour la protection des habitats de la faune sauvage.*


*Les hérons pourprés sont observables depuis l'observatoire de l'étang Neuf à la belle saison.*

*Cet étang a été pâturé à titre expérimental par des chevaux tarpans pour contenir les friches et étudier l'impact du pâturage sur la végétation.*

*Il est également possible de voir de nombreux rapaces dont le milan noir et le faucon hobereau le soir.*

**Emprunter le chemin stabilisé qui passe à gauche des barres d'attache.**

**Traverser la D27 pour prendre le chemin en face.  
Chemin très irrégulier.  
Passage devant l'étang Vieux à gauche.**

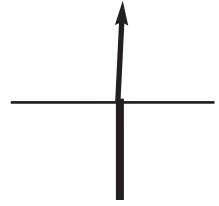


*Les guifettes moustacs ont autrefois choisi l'étang Vieux comme site de nidification.*



**Traverser la D46.**

**Passage devant le village Les Bertrands (jolies maisons restaurées).**



---

**9**

---

**Peu après la sortie du village, prendre le chemin de terre à droite.**

**Chemin un peu caillouteux.**

**Passage ensuite devant l'étang Neuf.**

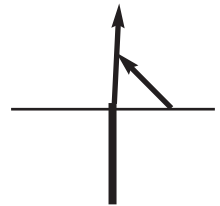
**Traversée du village de Peubrault.**



*A l'étang Peubrault de son vrai nom étang Motivière cité en 1595, vous pouvez entendre le butor au printemps.*

**Traverser la route pour prendre en face le chemin de terre qui passe à gauche du Grand Étang ou prendre la route à droite sur quelques mètres avant de repiquer à gauche**

**Vous vous engagez sur une chaussée d'étang.**



*Le Grand Etang, cité comme propriété du Bouchet en 1595 et l'étang abandonné de la pierre du Rouamble à proximité constituent un site remarquable pour les oiseaux.*

*L'étang de la pierre du Rouamble est un exemple, de par sa saulaie et sa roselière, de ce que pouvait être les étangs au début du XV<sup>ème</sup> siècle avant que la pisciculture ne se modernise. De nombreux passereaux comme le pouillot, le rouge-gorge, l'accenteur, la fauvette, le rossignol, la mésange, le merle trouvent refuge sur ses bords dans les bosquets de saules et de roseaux. Le Grand Etang est très apprécié par de nombreux oiseaux : milans noirs, busards des roseaux, martins-pêcheurs, foulques, hérons cendrés et pourprés, grèbes huppés et castagneux, canards (colverts, milouins et castagneux).*

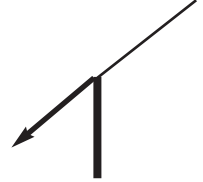
*La pisciculture au Moyen-Age utilise des bondes en bois : une poutre de chêne en bois terminée par un gros pilon ovale vient obstruer le passage de l'eau sur un portique. Le débit de l'eau est réglé par la position verticale du pilon (plus ou moins haut).*

---

## 10

---

**A l'intersection de 3 chemins, prendre le chemin de gauche sur 1,5 km en direction du nord. Vous passez à gauche des deux, trois maisons de Beauvais.**

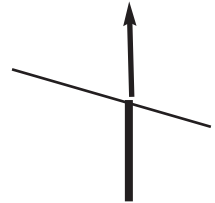


*Vous pouvez faire une halte pique-nique à ce carrefour dégagé et dresser une ligne d'attache.*

*Vous pouvez faire un aller-retour par le chemin de droite pour rejoindre une chaussée d'étangs peu après les bâtiments agricoles et observer un paysage typique avec des "buttons", affleurements de grès sous forme de dômes.*

**Après le hameau des Trois Fourneaux, traverser la route.**

**Le chemin humide passe en contrebas d'un étang. Continuer en direction du nord pour passer devant le lieu-dit de la Châtre.**




---

## 11

---

**A la route, prendre à droite sur quelques mètres avant de prendre le chemin à gauche donnant accès à la forêt de Lancosme.**

**Enherbé sur la première partie avec de nombreux trous, le chemin rejoint une piste en remblais.**



*En passant la route, on quitte l'ancienne seigneurie du Bouchet pour entrer dans celle de Lancosme.*

**Suivre cette piste à gauche en direction du nord-est sur plus de 2 km.**

*Lancosme, seigneurie dès le XIII<sup>ème</sup> siècle, s'étendait notamment sur une grande partie de la forêt de Lancosme. La forêt de Lancosme, du latin "longus ulmus" (long orme) est le plus grand massif forestier de Brenne : 4 000 ha environ.*

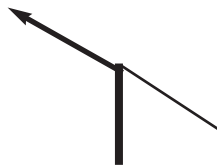
*Le château du XV<sup>ème</sup> siècle en bordure de la Claise a été le siège d'une école d'agriculture de 1945 à 1985.*

*Marquée par la prédominance des pins (modernisation de la sylviculture au XIX<sup>ème</sup> siècle), la forêt se dessine en quatre grandes catégories de paysage :*

- *peuplement de feuillus (chênes pédonculés, frênes, aulnes...),*
- *plantations denses de résineux (pins sylvestres et maritimes),*
- *clairières, coupes et jeunes plantations (bruyères, genêts, ronces, fougères...),*
- *milieux humides (étang de la Fosse Noire, ancien nom de l'étang Gaby et diverses mares).*

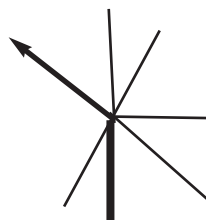
*A l'origine, la forêt de Lancosme est une chênaie évoluant vers une chênaie-charmaie sur les sols les plus riches et une frênaie ou aulnaie sur les sols plus humides. La plante emblématique est l'asphodèle blanche. Les couleurs sont le plus surprenant au début de l'automne entre le rouge et le rose des bruyères et le jaune des ajoncs.*

*La forêt et ses étangs abritent une faune très variée : cerfs et biches pour les grands animaux ; 150 espèces d'oiseaux dont 90 nicheuses (grèbes, canards, foulques, fauvettes aquatiques, buse variable, hibou moyen duc, passeraux...).*



**Au croisement de sept chemins, prendre le premier chemin à gauche (Château Robert se trouve à droite).**

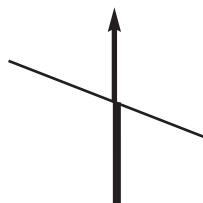
**Suivre cette allée principale sur 2 km pour arriver à la route.**



*Du château, il ne reste aujourd'hui que les logements du personnel, une écurie et un bâtiment copie d'un plan d'orangerie. Ce bâtiment donnait un côté plus noble à l'ensemble. Le château a existé jusqu'au début du XX<sup>ème</sup> siècle. Des traces situent son existence au XIV<sup>ème</sup> siècle avec des remaniements aux XVI<sup>ème</sup> et XVII<sup>ème</sup> siècles.*

*Louis COMBREZ (1818-1895), parlementaire belge, entreprend à la suite de son père la mise en valeur du domaine de Lancosme en utilisant les progrès agronomiques. Il crée ainsi une forêt de 4 000 ha, 600 ha d'étangs et 250 km de chemins donnant un cachet brennou. Mais il échoue dans sa tentative d'amélioration des rendements agricoles à cause d'une terre peu fertile. Il fait également édifier une nouvelle mairie à Vendoeuvres dans le style flamand.*

**Traverser la route et prendre le chemin en face.  
Passer devant les bâtiments de la Motte.  
Arriver quelques mètres après à un emplacement  
dégagé avec un banc.**



*Avant les bâtiments de la Motte, à gauche, se trouve la chaussée abandonnée après 1860 de l'étang de la Motte. Il tire son nom d'une motte castrale (petit château-fort médiéval archaïque fait de terre et de bois, probablement du IX<sup>ème</sup> et XI<sup>ème</sup> siècle. Les ouvriers qui ont construit l'étang au Moyen-Age ont utilisé la terre de cette motte coupée en deux. En aval, on distingue le fossé défensif semi-circulaire qui entoure la motte.*

---

## 14

---

**Continuer par le chemin à gauche. Suivre ce  
chemin principale en partie ombragée sur 2,5 km  
direction nord, nord-ouest. Peu avant la route, le  
chemin stabilisé est goudronné.**

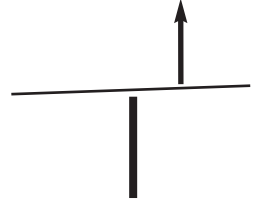


---

15

---

Arrivé à la D24, l'emprunter à droite sur quelques mètres avant de prendre le chemin à gauche.



---

16

---

Au carrefour en sous-bois, prendre le chemin à gauche en direction du sud, sud-ouest sur 500 m. Passer sur un pont, lavoir à gauche.



*Possibilité de faire boire les chevaux au gué juste après le pont à droite.*

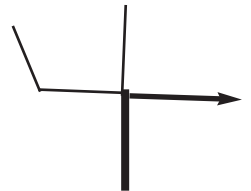


---

17

---

A la route, rentrer dans le village de Taillebrun par la droite. Suivre en parallèle la rivière de l'Yoson. Noter les jolies maisons restaurées.



---

18

---

Juste avant la sortie de Taillebrun, prendre le chemin stabilisé blanc à gauche. Le suivre sur plus de 500 m en direction du sud-est.



---

19

---

Arrivé à la route, la suivre à droite sur plus d'un km.



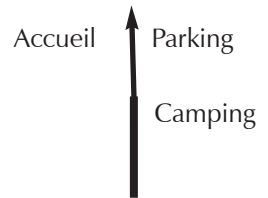
Peu après les maisons de Champ Michaud, prendre le premier chemin en herbe à droite juste après le passage sur la digue d'étang. Vous rentrez sur le domaine de Bellebouche.

Suivre le chemin principal sur plus de deux kilomètres.



*Vue à la fin du parcours sur l'étang de Bellebouche.*

Arrivé ensuite sur le site de Bellebouche, passer devant le camping, puis le parking, pour rejoindre l'accueil.



*D'une superficie de 287 ha et classé Espace Naturel Sensible, le domaine de Bellebouche est une propriété du Conseil Général de l'Indre, de la commune de Mézières-en-Brenne et du Conservatoire du patrimoine naturel de la région Centre.*

*Le milieu naturel de Bellebouche est remarquable : pinèdes, chênaies, landes, prairies, roselières. 28 espèces d'oiseaux remarquables et 45 espèces d'insectes patrimoniales ont également été recensées.*

## Jour 3 : BELLEBOUCHE / MEZIERES-EN-BRENNE

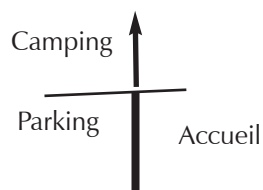
Ce parcours de 29 km allie parfaitement passages en sous-bois et passages en bordures d'étangs. Il relie la commune de Vendoeuvres à celle de Mézières en suivant de près et de loin l'Yoson qui se jette ensuite dans la Claise, l'un des affluents de la Creuse.

(Possibilité de couper au point 13 en passant par le gué de la vache et Subtray).

1

A partir de l'accueil de Bellebouche, reprendre le chemin de la veille en sens inverse en passant devant le camping. Le suivre sur plus de 2 km pour traverser après une pinède.

*Il est possible de s'arrêter dans les observatoires du site.*



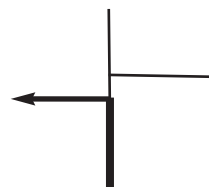
2

Arrivé sur la route au niveau de champ Michaud, l'emprunter à gauche sur plus de 1 km.



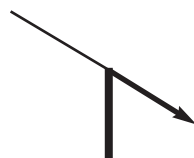
3

Prendre le deuxième chemin à gauche entre les maisons pour rentrer dans Taillebrun. Le chemin est enherbé puis en pierre blanche.



4

Au carrefour dans Taillebrun, prendre la route à droite en suivant en parallèle le cours d'eau de l'Yoson.



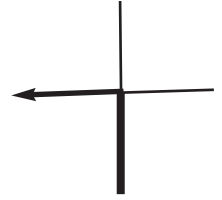
---

5

---

A la sortie de Taillebrun, prendre le chemin stabilisé à gauche s'engageant en sous-bois.  
Passer sur un pont, il y a un lavoir à droite.

*Possibilité de faire boire les chevaux dans la rivière à gauche du pont.*



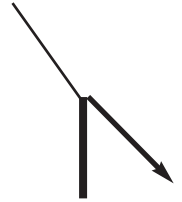
---

6

---

Au carrefour, 500 mètres après, prendre le chemin à droite.  
Joli sentier en sous-bois.  
Possibilité de couper en continuant en face le chemin. Parcours de 25 km.

**Attention à la traversée de la D925.**

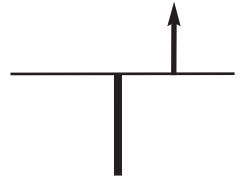


---

7

---

Arrivé à la route, l'emprunter à droite sur quelques mètres puis prendre le chemin goudronné à gauche.



---

8

---

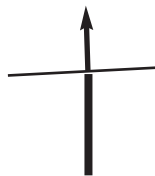
300 mètres après, au carrefour, emprunter à gauche l'allée en pierres blanches en bordure de bois. L'allée est roulante mais avec de nombreux trous.





Après 1 km, couper la route pour prendre en face la route goudronnée avec une bordure enherbée. Vue à gauche sur l'église de Vendoeuvres.

*Vendoeuvres viendrait de vindo briga, c'est-à-dire la falaise blanche. Le village, ancienne agglomération gallo-romaine de la cité des Bituriges, est sur une butte calcaire. Un célèbre vestige lapidaire antique est visible dans l'église.*



---

9


---

Au carrefour, prendre la route à gauche pour rentrer dans le bourg de Vendoeuvres.



Parcourir 500 mètres pour traverser la D925.

**Attention à la circulation.**



---


10

---

Prendre la route des Chézeaux / La Tinetière légèrement à droite sur 1 km. Passage devant le Moulin des Chézeaux et le lavoir.



*Le moulin des Chézeaux, mentionné dès 1768, ancien moulin à farine sur la Claise fonctionnait en 1936.*

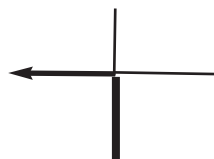


---

11

---

Au carrefour après la Tinetière, emprunter la route à gauche sur 400 m.



---

**12**

---

Prendre le chemin stabilisé à gauche en face du Fréteau. Suivre, en sous-bois, sur plus d'1 km.



---

**13**

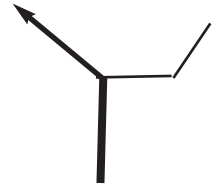
---

Au carrefour, continuer par la route à gauche.

*Vous passez à proximité du château de Beauché datant du XV<sup>ème</sup> siècle. L'église paroissiale et la chapelle seigneuriale datent du XIX<sup>ème</sup> siècle.*


*Le domaine est traversé par la Claise.*

*Une forge sur le site a permis de forger la grille en fer du château. Beauché a été une seigneurie importante de la Brenne s'étendant de Vendoeuvres au nord de Migné.*



Emprunter ensuite la petite route à droite en direction de la Chauffetière (jolie corps de ferme).

Le chemin stabilisé traverse le bois de Beauché sur 2 km.



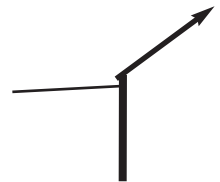
---

**14**

---

Arrivé au village des Bordes, continuer par le chemin enherbé contournant la dernière maison par la droite (voir balisage).

Le chemin longe un parc clôturé. Une barrière empêche le passage des attelages mais pas celui des chevaux montés (arrêté de la mairie de Ste Gemme).



---

**15**

---

A la route, l'emprunter à gauche sur plus de 500 m. Passage sur le pont au dessus de la Claise.



Avant La Vignodière, prendre le chemin stabilisé à droite à angle aigu.

Très vite, le chemin devient très irrégulier.

Vue à droite et à gauche sur des étangs.



A la ferme abandonnée de La Traverserie, continuer par le chemin légèrement à gauche.

Le chemin est très bourbeux par temps humide.



A la sortie du chemin, aux Grandes Epoires, continuer par le chemin en face.



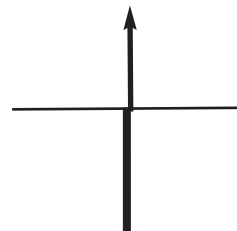
Au carrefour emprunter la route à gauche sur 400 m.

*Possibilité de faire boire les chevaux au gué de la Vache et de pique-niquer ; accès par le chemin à droite avant le pont à partir de la D14b en direction de Corbançon; parcourir 1 km aller-retour.*



A Corbançon, traverser la D925.

**Attention à la circulation.**



"Les forges de Corbançon, créées en 1669, employaient de nombreux ouvriers casseurs et laveurs de minerai mais aussi des spécialistes : chauffeurs de four, fondeurs, forgerons, marteleurs.



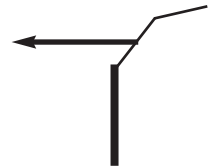
Le minerai de fer extrait à ciel ouvert, principalement sur les territoires de Mézières et de Paulnay ainsi que la fabrication de bois, en forêt de Berger et de Lancosme, proche des hauts-fourneaux, occupaient plusieurs centaines de personnes.

Incapables de résister à la concurrence étrangère, les forges de Corbançon fermèrent leurs portes en 1874. En 1889, s'arrêtèrent celles de la Callaudière qui étaient les dernières forges existant en Berry." (Jacqueline TARDIVON, "Us et coutumes en Brenne" Ed. Royer).

---

## 18

**Sur la petite route entre les deux virages, prendre la petite route à gauche.**



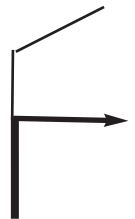
---

## 19

**Peu après le croisement à Piégu, prendre le premier chemin à droite.**



L'étang de Piégu, propriété du seigneur de Mézières en 1521, vient d'un bouton : "le bouton pointu".



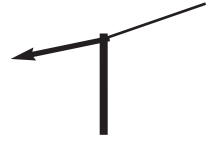
Du fait de sa saulaie et de sa roselière, c'est idéal pour observer le héron bihoreau, le butor étoilé, les grèbes et canards. C'est aussi un endroit apprécié en période migratoire par les limicoles (barges à queue noire, courlis cendrés, chevaliers et bécasseaux).

---

20

---

Arrivé sur la route de Piégu, suivre cette petite route à gauche.

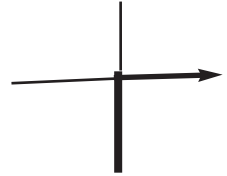


---

21

---

Au carrefour des Essarts, prendre à droite. Suivre cette route sur plus de 800 m.



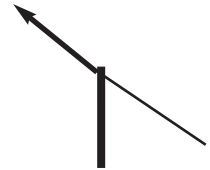
---

22

---

Arrivé au carrefour avec la D 925, l'emprunter à gauche sur 200 m.

**Attention à la circulation.**



---

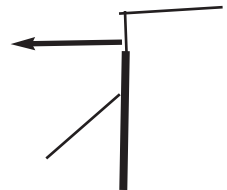
23

---

Prendre le deuxième chemin à gauche en direction de la Roue.

Suivre le chemin principal en sous-bois sur plus de 1,5 km en laissant filer à droite d'autres chemins.

Chemin stabilisé au départ puis terrain plus gras.




---

24

---

Arrivé à l'intersection avec un chemin stabilisé, l'emprunter à droite.



---

## 25

---

Au croisement suivant, continuer par le chemin de gauche sur 2 km en direction de l'ouest. Prendre ensuite le deuxième chemin à gauche qui rejoint la route de la Roche Marteau.

*Roche Marteau vient de sol, sous-sol, carrière de pierre.*



---

## 26

---

Prendre cette route à droite et la suivre jusqu'à l'intersection avec la prochaine route, la D15.



---

## 27

---

Pour rejoindre la ferme auberge de Plume Cane, prendre à gauche la D17 sur 300 m environ.

La ferme est signalée par un panneau Ici producteur fermier.



Pour rejoindre le bourg de Mézières-en-Brenne, prendre à droite la D17 puis à droite et à gauche après le pont pour rejoindre le gîte ou l'hôtel.

*Le moulin avec hébergement datant du Moyen-Age, était le plus important sur le bief de la Claise (canal de dérivation amenant l'eau à un système hydraulique).*

*Il fut restauré en 1989. Le long du canal se trouve des maisons datant du XV<sup>ème</sup> au XVI<sup>ème</sup> siècle.*

*A proximité, une grosse tour ronde de l'ancien château féodal abrite aujourd'hui la maison de la pisciculture.*

# Les Prestataires

## Hébergements

---

*Les structures ci-dessous vous proposent des hébergements en gîte ou chambre d'hôtes, de la restauration sur place ou à proximité, le panier pique-nique, le transport de bagage d'un hébergement à un autre. Pour l'accueil chevaux, l'accueil se fait au pré et/ou au box.*

- **Gîte d'étape Le Moulin** - 1, rue du Nord à **Mézières-en-Brenne**  
Tél : 02 54 38 12 24 - [tourisme.mezieresenbrenne@wanadoo.fr](mailto:tourisme.mezieresenbrenne@wanadoo.fr) - [www.tourisme-mezieres-en-brenne.fr](http://www.tourisme-mezieres-en-brenne.fr)  
36 personnes - 2 à 6 personnes par chambre
- **Au Boeuf Couronné** - 9, place du Général de Gaulle à **Mézières-en-Brenne**  
Tél.02 54 38 04 39 - [au.boeuf.couronne@hotmail.fr](mailto:au.boeuf.couronne@hotmail.fr) - [restaurant-boeufcouronne.com](http://restaurant-boeufcouronne.com)  
8 chambres
- **Ferme Auberge de Plume Cane** à **Mézières-en-Brenne** chez Boris Chessron  
Tél. 02 54 38 03 04 - 06 82 80 14 38 - [contact@fermedeplumecane-36.com](mailto:contact@fermedeplumecane-36.com)  
[www.fermedeplumecane-36.com](http://www.fermedeplumecane-36.com) -12 chevaux au pré
- **Village vacances nature de Bellebouche** à **Mézières-en-Brenne**  
Tél : 02 54 38 28 28 - [contact@bellebouche.fr](mailto:contact@bellebouche.fr) - [www.village-vacances-bellebouche.com/camping.html](http://www.village-vacances-bellebouche.com/camping.html)  
288 personnes en gîte, hutte ou camping - 12 chevaux au pré
- **Domaine de la Crapaudine** - 13, rue St André à **Rosnay** chez Thierry Danyaud  
Tél : 02 54 37 77 12 - 07 86 87 18 50 - [la.crapaudine@orange.fr](mailto:la.crapaudine@orange.fr) -[www.domaine-de-la-crapaudine.fr](http://www.domaine-de-la-crapaudine.fr)  
13 personnes en chambre d'hôtes - 12 chevaux au pré

## Accompagnateurs

---

*Les accompagnateurs suivants vous proposent l'accompagnement et la location de chevaux sur un ou plusieurs jours.*

- **Ferme de Bois Retrait** - Bois Retrait à Rosnay chez Alexandra Audoin  
Tél. 06 13 83 43 18 - [alexandra.audoin@wanadoo.fr](mailto:alexandra.audoin@wanadoo.fr)
- **Centre équestre de l'Épineau** - Le Grand Tremble à Ruffec chez Philippe Macé et Sylvie Laboute  
Tél : 02 54 37 72 63 - 06 82 4158 75 - [epineau4@orange.fr](mailto:epineau4@orange.fr) - [www.epineau.com](http://www.epineau.com)
- **Ecurie des Bouiges** à **Fontgombault** chez Karen Lauron  
Tél : 06 79 74 88 77 - [lauron.karen@orange.fr](mailto:lauron.karen@orange.fr) - [www.ecuriedesbouiges.fr](http://www.ecuriedesbouiges.fr)  
Accompagnement avec ou sans location de chevaux, à partir de 5 cavaliers

## Lieux de visite

---

*Vous pouvez, si vous avez prévenu, faire une halte découverte dans un élevage fermier en volailles, en porcs et en vaches.*

- **Ferme auberge de Plume Cane** à **Mézières-en-Brenne** : 02 54 38 03 04
- **Ferme de Bois Retrait** : 06 84 15 46 42
- **Ferme auberge des Buttons** : 02 54 37 11 76 / 06 52 29 05 84

