

découvrez à proximité

Chédigny, un village devenu jardin

Seul village de France classé Jardin remarquable, ses rues sont parées de 1000 rosiers et de milliers de vivaces. Déambulation libre et gratuite toute l'année.

La Cité Royale de Loches

Loches abrite une des plus belles cités fortifiées de France. Du donjon millénaire au logis royal, retrouvez, le temps d'une visite l'univers médiéval et renaissance dans toute sa splendeur.

infos techniques

GPS DEPART

Azay-sur-Indre N : 47.20943 - E : 0.94620

Chambourg-sur-Indre N : 47.18272 - E : 0.97044

DÉNIVELÉ + 95m

infos pratiques

Office de tourisme Loches Touraine - Châteaux de la Loire

Place de la Marne - Tél. 02 47 91 82 82

www.loches-valdeloire.com - info@loches-valdeloire.com

Mairie d'Azay sur Indre

2, rue des Sources - 37310 Azay sur Indre

Tél : 02 47 92 58 12 - mairie-dazay-sur-indre@wanadoo.fr

Bar-restaurant multi-services au « relais d'Azay », cuisine

familiale, grande terrasse durant la belle saison

Tables de pique-nique dans plusieurs lieux

Aire de jeux

Parcours pédagogique le long de l'Indrois

Toilettes à l'aire de jeux et à la mairie

Chambres d'hôtes (voir site de la commune)

Visite de l'église sur demande à la mairie

Mairie de Chambourg

rue Marcel Viraud - 37310 Chambourg sur Indre

Tél : 02 47 92 50 10 - mairie.chambourg37@wanadoo.fr

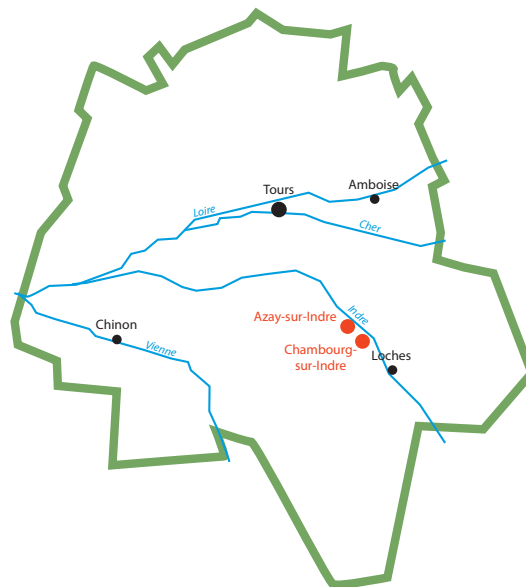

Bar-tabac-journaux à l'ancienne Auberge de la Vallée de l'Indre.

Boulangerie ; épicerie

Tables de pique-nique

Parcours de santé

Toilettes à l'aire de détente au bord de l'Indre et à la mairie



charte du randonneur

Aime et respecte la nature. Écoute-la, ne la souille pas, ne la détruis pas. Reste sur le sentier et sois discret. Ne piétine ni cultures, ni sous-bois. Ne fume pas en forêt, n'y allume aucun feu. N'effraie pas les animaux. Ne néglige pas les contacts humains. Respecte et connais ce monde rural qui t'accueille.

Cet équipement est financé par le Conseil départemental d'Indre-et-Loire dans le cadre du Plan Départemental des Itinéraires de Promenade et de Randonnée.

Signalez-nous tout problème grâce au dispositif suric@te sur le site sentinelle.sportsdenature.fr



LABEL BALADE EN TOURAINE



randonnée pédestre
NATURE

Par le Pont
de 14 mètres

**Azay -
Chambourg-
sur-Indre**

3 h 30 - 13km - moyen

photo © Cd37/Christophe Raimbault - Antoine Chillaux - J.J. Meunier, 2022 - impression et réalisation : Imprimerie Cd 37 - édition avril 2023. Extrait du Scan 25 convention IGN4000970

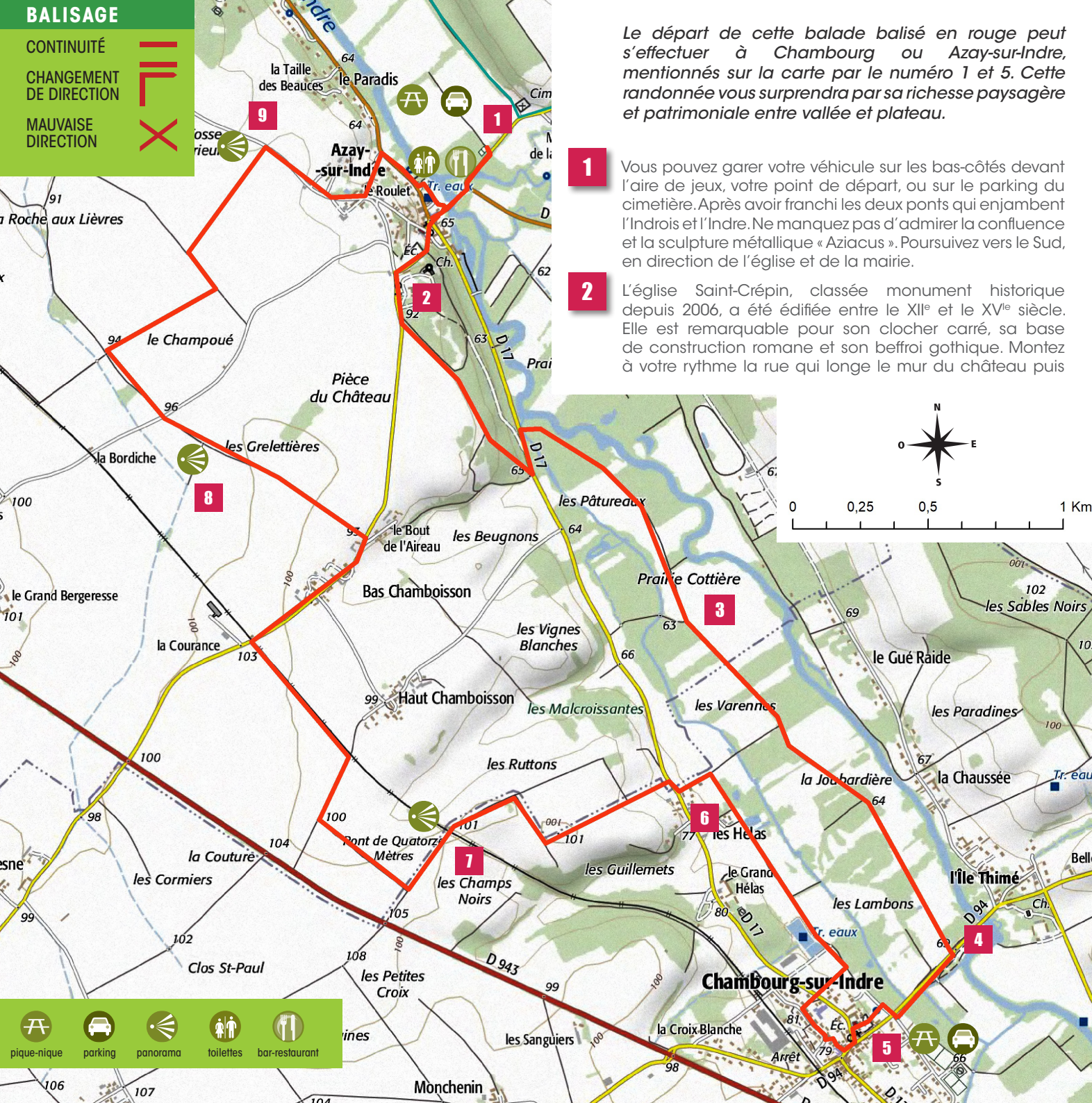


UN LABEL DU CONSEIL DÉPARTEMENTAL
D'INDRE-ET-LOIRE



BALISAGE

- CONTINUITÉ 
- CHANGEMENT DE DIRECTION 
- MAUVAISE DIRECTION 



Le départ de cette balade balisé en rouge peut s'effectuer à Chambourg ou Azay-sur-Indre, mentionnés sur la carte par le numéro 1 et 5. Cette randonnée vous surprendra par sa richesse paysagère et patrimoniale entre vallée et plateau.

- 1 Vous pouvez garer votre véhicule sur les bas-côtés devant l'aire de jeux, votre point de départ, ou sur le parking du cimetière. Après avoir franchi les deux ponts qui enjambent l'Indrois et l'Indre. Ne manquez pas d'admirer la confluence et la sculpture métallique « Aziacus ». Poursuivez vers le Sud, en direction de l'église et de la mairie.
- 2 L'église Saint-Crépin, classée monument historique depuis 2006, a été édifiée entre le XII^e et le XV^e siècle. Elle est remarquable pour son clocher carré, sa base de construction romane et son beffroi gothique. Montez à votre rythme la rue qui longe le mur du château puis

- 3 Suivez ensuite le cours de l'Indre. Décrivant de nombreux méandres cette rivière est alimentée dans sa traversée du territoire par une demi-douzaine de ruisseaux prenant naissance sur le plateau rive gauche et la forêt de Loches rive droite.
- 4 Après environ 3 kilomètres, vous arrivez à Chambourg, rare commune du Lochois qui voit sa population augmenter. Remarquez le pont sur l'Indre construit au XV^e siècle. Il faisait partie de la route des comtes d'Anjou et a vu passer de nombreux rois de Louis XI à Louis XIV
- 5 Passez par le parking situé en contrebas de la mairie, possible point de départ de votre balade. Traversez le bourg avant de rejoindre le chemin menant au lieu-dit « Les Hélas ». Soyez prudents durant le court passage sur la D17.
- 6 Montez à votre rythme sur le plateau constitué de champs de gâtine ouverts consacrés à l'agriculture céréalière comme le colza, blé, maïs, tournesol, cultures que vous verrez au gré des saisons.
- 7 Le pont de 14 mètres bordé de trottoirs en briques s'élève au-dessus de la voie ferrée construite sous la Troisième république entre Tours et Loches. Cette voie a la particularité d'avoir été le théâtre récent d'essais de train à hydrogène. Très beau panorama.
- 8 Après avoir traversé Bas-Chamboisson, prenez le chemin à gauche, situé au lieu-dit « au Bout de l'Aireau ». Au bout de ce chemin, quelques pas supplémentaires peuvent vous conduire vers « le Grand Bergeresse » situé à un kilomètre du circuit. Cette métairie monastique présente un portail en arc-brisé et a servi d'abri pour les personnes qui souhaitaient franchir la ligne de démarcation durant la seconde guerre mondiale.
- 9 Retournez à Azay par la rue des Sources. N'hésitez pas à aller jusqu'au château et moulin de la Folaine situés juste après le cimetière. Le château a appartenu au marquis de la Fayette. Le moulin était un moulin à foulon, il servait à battre la laine tissée en la foulant dans de l'argile.

-  pique-nique
-  parking
-  panorama
-  toilettes
-  bar-restaurant